

SEZNAM PŘÍLOH

- Záznam z jednání ze dne 10. 12. 2019
- Záznam z jednání ze dne 19. 12. 2019
- CETIN, a.s. – Informace o poloze sítí
- CETIN, a.s. – Společné územní a stavební řízení
- GridServices, s.r.o – Informace o výskytu sítí
- Vodafone a.s.
- T-Mobile a.s.
- České Radiokomunikace, a.s.
- E.ON Distribuce, a.s.
- ČD – Telematika a.s.
- Brněnské vodárny a kanalizace, a.s.
- Vodárenská akciová společnost, a.s.
- Správa a údržba silnic Jihomoravského kraje, p.o. – Vyjádření k existenci sítí
- Správa a údržba silnic Jihomoravského kraje, p.o. – Stanovisko k projektové dokumentaci
- Archeologický ústav AV ČR, Brno
- Krajská hygienická stanice, Jihomoravského kraje v Brně
- Hasičský záchranný sbor Jihomoravského kraje
- Povodí Moravy, s.p.
- Moravský rybářský svaz, z.s.
- Lesy České Republiky, s.p.
- Ministerstvo obrany ČR, Sekce majetková – Vyjádření k existenci sítí
- Ministerstvo obrany ČR, Sekce majetková – Závazné stanovisko pro společné územní a stavební řízení
- Obec Újezd u Tišnova – Vyjádření k existenci sítí
- Obec Újezd u Tišnova – Vyjádření ke společnému územnímu a stavebnímu řízení
- Obec Újezd u Tišnova – Rozhodnutí o kácení dřevin rostoucích mimo les
- Krajský úřad Jihomoravského kraje, Odbor životního prostředí – NATURA
- Krajský úřad Jihomoravského kraje, Odbor životního prostředí – EIA
- Městský úřad Tišnov, Odbor životního prostředí – Komplexní vyjádření
- Městský úřad Tišnov, Odbor životního prostředí - §17
- Městský úřad Tišnov, Odbor životního prostředí – §79
- Městský úřad Tišnov, Odbor životního prostředí – Odněti ZPF
- Městský úřad Tišnov, Odbor dopravy a živnostenský úřad – Vyjádření k projektové dokumentaci
- Městský úřad Tišnov, Odbor dopravy a živnostenský úřad – Rozhodnutí povolení zřízení sjezdu
- Městský úřad Tišnov, Odbor územního plánování – §96b
- Krajské ředitelství policie Jihomoravského kraje – Stanovisko k projektové dokumentaci
- Krajské ředitelství policie Jihomoravského kraje – Vyjádření k existenci sítí
- Krajské ředitelství policie Jihomoravského kraje – Stanovisko k projektové dokumentaci
- Kordis JMK, a.s.
- Ingrid Dalecká – souhlas
- Ivan Sklenář – souhlas

E

DUSP

Souřadnicový systém: S - JTSK






Výškový systém: Bpv

Zhotovitel:

RD SÚS JmK - PK OSSENDORF+Linio Plan+Rušar mosty

Vedoucí konsorcia: PK OSSENDORF s.r.o.

Číslo smlouvy objednatele: 782/2018

Hlavní projektant:	Ing. Jaromír RUŠAR		 Majdalenky 19, 638 00 Brno Tel., fax: 545 222 037 E-mail: info@rusar.cz	
Zodpovědný projektant:	Ing. Květoslav RUŠAR			
Vypracoval:	Ing. Jaroslav BABÁČEK			
Kontroloval:	Ing. Radoslav Holý			
Kraj:	Jihomoravský		Datum:	04 / 2020
Zadavatel:	Správa a údržba silnic Jihomoravského kraje, p.o., Žerotínovo náměstí 449/3, 602 00 Brno		Formát:	
Název akce:	II/389 ÚJEZD U TIŠNOVA, MOST EV.Č. 389-001		Měřítko:	
			Účel:	DUSP
			Čís.zakáz.:	134 - 2019
			Archivní čís.:	27 - 2019
Název výkresu:	DOKLADY		Čís.soupravy:	Čís. výkresu: E

ZÁZNAM Z JEDNÁNÍ

AKCE: II/Újezd u Tišnova, most ev.č. 389-001 – DUR/DSP, IČ
PŘEDMĚT JEDNÁNÍ: Koncepce řešení
DATUM: 10.12.2019
ČAS: 10:00 hod
MÍSTO JEDNÁNÍ: Ředitelství Správy a údržby silnic Jihomoravského kraje, p.o.,
Ořechovská 35, 619 00 Brno
ÚČASTNÍCI JEDNÁNÍ: viz prezenční listina
PŘÍLOHY: -

OBSAH JEDNÁNÍ:

Předmětem je seznámení s návrhem rekonstrukce mostu II/389 přes vodoteč. Mostní objekt mimoúrovňově převádí komunikaci II/389 přes pravostranný přítok Kozlího potoka mezi Žďárcem a Újezdem u Tišnova.

Stávající most je klenbový o 1 poli. Stávající NK tvoří cihelná klenba doplněná stříkanou omítkou. Délka přemostění je 4.00 m, kolmá světlost je 3.34 m. Spodní stavba je masivní, opěry a křídla jsou z kamenného zdiva s cementovou maltou. Křídla jsou rovnoběžná vetknutá do opěr. Most byl postaven pravděpodobně na přelomu 19.-20. století. Vzhledem k typu konstrukce a rozsahu závad a bylo rozhodnuto o demolici mostu a provedení mostu nového.

Nový most bude monolitický železobetonový rám. Spodní stavbu tvoří železobetonové rámové stojky, založené plošně na základových pasech, nosnou konstrukci tvoří monolitická rámová příčel. Most bude izolován asfaltovými izolačními pásy na pečetici vrstvu. Izolace bude odvodněna pásem z drenážního polymerbetonu. Vozovka na mostě bude dvouvrstvá. Šířkové a výškové uspořádání vozovky bude provedeno dle stávajících parametrů. V přechodové oblasti bude provedena nová vozovka tak, aby se plynule napojila na stávající stav. Odvodnění vozovky na mostě bude provedeno příčným a podélným sklonem do odvodňovacích skluzů v zádlazbě. Římsy budou monolitické železobetonové. Na římsách bude osazeno zábradelní svodidlo se svislou výplní, sloupky budou kotveny přes patní desku kotvami. Pro ochránění základů mostu budou v korytě toku provedeny příčné a podélné betonové prahy. Před opěrami budou provedeny zpevněné obslužné chodníky, které budou vytvářet zpevněnou kynetu toku pod mostem. Zpevnění bude provedeno z kamenné dlažby do betonového lože, opřeno bude do podélných prahů. Dno toku pod mostem bude zpevněno kamennou rovinou.

Stavba se nachází v katastrálních území Újezd u Tišnova (okres Brno-venkov) v Jihomoravském kraji. V místě stavby se nachází pozemky v charakteru ostatní plocha a trvalý travní porost. Dotčené pozemky jsou zařazeny do zemědělského půdního fondu. Rekonstrukce mostu bude dotčena trvalými a dočasnými zábory. Stavba bude prováděna při uzavírcce komunikace, veškerý provoz bude veden po objízdné trase.

Zúčastnění byli seznámeni s návrhem a rozsahem stavby.

Doplňky a připomínky:

- 1/ Pro přístup pod most doplnit obslužné schodiště.
- 2/ Po obdržení vyjádření linkové dopravy z KrÚ dořešit otázku objízdných tras
- 3/ Most bude navržen pro kategorii silnice S 7,5

V Brně, dne 10.12.2019

Zaznamenal: Ing. Babáček



AKCE: II/Újezd u Tišnova, most ev.č. 389-001 – DUR/DSP, IČ

PŘEDMĚT JEDNÁNÍ: Koncepce řešení

DATUM: 10.12.2019

ČAS: 10:00 hod

MÍSTO JEDNÁNÍ: Ředitelství Správy a údržby silnic Jihomoravského kraje, p.o.,
Ořechovská 35, 619 00 Brno

UPOZORNĚNÍ: Svým podpisem níže stvrzuji, že souhlasím se zúčastněním na jednání a že jsem se seznámil s obsahem a cíli jednání.

UPOZORNĚNÍ:

Svým podpisem níže stvrzuji, že souhlasím se zpracováním mých osobních údajů uvedených v tomto záznamu z jednání. Tyto údaje budou použity pouze pro potřeby výše uvedené akce a zcela v souladu s ustanovením GDPR.

[illegible]

ZÁZNAM Z JEDNÁNÍ

AKCE: II/Újezd u Tišnova, most ev.č. 389-001 – DUR/DSP, IČ
PŘEDMĚT JEDNÁNÍ: Koncepce řešení
DATUM: 19.12.2019
ČAS: 9:00 hod
MÍSTO JEDNÁNÍ: zasedací místnost Správy a údržby silnic Jihomoravského kraje, p.o.,
Oblast Sever, Komenského 1685/2, 678 01 Blansko
ÚČASTNÍCI JEDNÁNÍ: viz prezenční listina
PŘÍLOHY: -

OBSAH JEDNÁNÍ:

Předmětem je seznámení s návrhem rekonstrukce mostu II/389 přes vodoteč. Mostní objekt mimoúrovňově převádí komunikaci II/389 přes pravostranný přítok Kozlího potoka mezi Žďárce a Újezdem u Tišnova.

Stávající most je klenbový o 1 poli. Stávající NK tvoří cihelná klenba doplněná stříkanou omítkou. Délka přemostění je 4.00 m, kolmá světlost je 3.34 m. Spodní stavba je masivní, opěry a křídla jsou z kamenného zdiva s cementovou maltou. Křídla jsou rovnoběžná vetknutá do opěr. Most byl postaven pravděpodobně na přelomu 19.-20. století. Vzhledem k typu konstrukce a rozsahu závad a bylo rozhodnuto o demolici mostu a provedení mostu nového.

Nový most bude monolitický železobetonový rám. Spodní stavbu tvoří železobetonové rámové stojky, založené plošně na základových pasech, nosnou konstrukci tvoří monolitická rámová příčel. Most bude izolován asfaltovými izolačními pásy na pečetiví vrstvu. Izolace bude odvodněna pásem z drenážního polymerbetonu. Vozovka na mostě bude dvouvrstvá. Šířkové a výškové uspořádání vozovky bude provedeno dle stávajících parametrů. V přechodové oblasti bude provedena nová vozovka tak, aby se plynule napojila na stávající stav. Odvodnění vozovky na mostě bude provedeno příčným a podélným sklonem do odvodňovacích skluzů v zádlazbě. Římsy budou monolitické železobetonové. Na římsách bude osazeno zábradelní svodidlo se svislou výplní, sloupky budou kotveny přes patní desku kotvami. Pro ochránění základů mostu budou v korytě toku provedeny příčné a podélné betonové prahy. Před opěrami budou provedeny zpevněné obslužné chodníky, které budou vytvářet zpevněnou kynetu toku pod mostem. Zpevnění bude provedeno z kamenné dlažby do betonového lože, opřeno bude do podélných prahů. Dno toku pod mostem bude zpevněno kamennou rovnatinou.

Stavba se nachází v katastrálních území Újezd u Tišnova (okres Brno-venkov) v Jihomoravském kraji. V místě stavby se nachází pozemky v charakteru ostatní plocha a trvalý travní porost. Dotčené pozemky jsou zařazeny do zemědělského půdního fondu. Rekonstrukce mostu bude dotčena trvalými a dočasnými zábory. Stavba bude prováděna při uzavírcce komunikace, veškerý provoz bude veden po objízdné trase.

Zúčastnění byli seznámeni s návrhem a rozsahem stavby.

Doplňky a připomínky:

1/ Provést úprava náběhů komunikace za mostem, tj. plynulým náběhem od konce zádlazby za římsou ke konci úpravy.

2/ Navržená objízdná trasa po III/3897 přes Tišovskou Novou Ves umožnit vozidlům do 10 t, včetně autobusů. Pro vozidla na 10 t vést objízdnou trasu z Dolní Loučky po komunikaci III/3795 do Katova, odtud po III/3796 směr Nihov, následně po místní komunikaci na III/3896 do Říkonína, případně III/3915 do Rojetína a Žďárce.

3/ Před stavbou a po stavbě budou provedeny vysprávkování objízdných tras. Rozsah vysprávek bude proveden odhadem na základě prohlídky stavu komunikací.

4/ Ze strany zástupce Policie ČR a Kordis JMK vznesen návrh ohledně provedení úpravy krytu vozovky uzavřeného úseku mezi křížením II/387 a III/3897 a vlakovou zastávkou v Říkoníně. Délka uzavřeného úseku je 850 m.

5/ Ing. Sklenář, jako majitel přilehlého pozemku 142/1, v současné době využívá přístup na pozemek mechanizací. Ze strany majitele pozemku je vznesen požadavek na zachování přístupu k pozemku z komunikace II/389. V návrhu opravy mostu je osazeno zábradelní svodidlo, které pokračuje silničním svodidlem v minimální délce. Provedení sjezdu ihned za mostem nelze z důvodu systémového zádržného systému.

Projektant navrhuje provést místní šetření za účasti zástupců investora, Policie ČR, odboru dopravy, stavebního úřadu a majitele pozemku o provedení sjezdu a nezbytných úprav zádržného systému.

V Brně, dne 19.12.2019

Zaznamenal: Ing. Babáček



PREZENČNÍ LISTINA

AKCE: II/Újezd u Tišnova, most ev.č. 389-001 – DUR/DSP, IČ

PŘEDMĚT JEDNÁNÍ: Projednání konceptu PD

DATUM: 19.12.2019

ČAS: 9:00 hod

MÍSTO JEDNÁNÍ: zasedací místnost Správy a údržby silnic Jihomoravského kraje, p.o.,
Oblast Sever, Komenského 1685/2, 678 01 Blansko

UPOZORNĚNÍ: Svým podpisem níže stvrzuji, že souhlasím se zpracováním mých osobních údajů uvedených v tomto záznamu z jednání. Tyto údaje budou použity pouze pro potřeby výše uvedené akce a zcela v souladu s ustanovením GDPR.

[illegible]

**VYJÁDŘENÍ O EXISTENCI SÍTĚ ELEKTRONICKÝCH KOMUNIKACÍ
společnosti Česká telekomunikační infrastruktura a.s.
(„Vyjádření“)**

**A VŠEOBECNÉ PODMÍNKY OCHRANY SÍTĚ ELEKTRONICKÝCH KOMUNIKACÍ
společnosti Česká telekomunikační infrastruktura a.s.
(„Všeobecné podmínky ochrany SEK“)**

toto Vyjádření a Všeobecné podmínky ochrany SEK je vydané dle ustanovení § 101 zákona č. 127/2005 Sb., o elektronických komunikacích a o změně některých souvisejících zákonů, v účinném znění („**Zákon o elektronických komunikacích**“), a dle ustanovení § 161 zákona č. 183/2006 Sb., o územním plánování a stavebním řádu, v účinném znění („**Stavební zákon**“), a dle příslušných ustanovení zákona č. 89/2012 Sb., občanský zákoník, v účinném znění („**Občanský zákoník**“)

Číslo jednací: 786829/19

Číslo žádosti: 0119 605 468 („Žádost“)

Název akce („ Stavba “)		II/389 Újezd u Tišnova, most ev. č. 389-001 -DÚR/DSP, IČ	
Důvod vydání Vyjádření („ Důvod vyjádření “)		Informace o poloze sítě	
Žadatel	Rušar mosty, s.r.o., kontaktní osoba: Rušar mosty, s.r.o. , Majdalenky 853/19, Brno, 63800		
Stavebník	– neuvedeno --, , – neuvedeno --, 0		
Zájmové území	Okres	Brno-venkov	
	Obec	Újezd u Tišnova	
	Kat. území / č. parcely	Újezd u Tišnova	
Platnost Vyjádření		21. 10. 2021 („Den konce platnosti Vyjádření“)	

Žadatel Žádostí určil a vyznačil Zájmové území, jakož i určil Důvod Vyjádření.

Na základě určení a vyznačení Zájmového území Žadatelem a na základě určení Důvodu Vyjádření vydává společnost Česká telekomunikační infrastruktura a.s. následující Vyjádření:

Dojde ke střetu se sítí elektronických komunikací (dále jen „SEK“) společnosti Česká telekomunikační infrastruktura a.s.

- (I) Na Žadatelem určeném a vyznačeném Zájmovém území se vyskytuje SEK společnosti Česká telekomunikační infrastruktura a.s.; a
- (II) Stavebník nebo jím pověřená třetí osoba je povinen řídit se Všeobecnými podmínkami ochrany SEK, které jsou nedílnou součástí Vyjádření; a
- (III) pro případ, že bude nezbytné přeložení SEK, zajistí vždy takové přeložení SEK její vlastník, společnost Česká telekomunikační infrastruktura a.s. Stavebník, který vyvolal překládku SEK je dle ustanovení § 104 odst. 17 Zákona o elektronických komunikacích povinen uhradit společnosti Česká telekomunikační infrastruktura a.s. veškeré náklady na nezbytné úpravy dotčeného úseku SEK, a to na úrovni stávajícího technického řešení; a
- (IV) pro účely přeložení SEK dle bodu (III) tohoto Vyjádření je Stavebník povinen uzavřít se společností Česká telekomunikační infrastruktura a.s. Smlouvu o realizaci překládky SEK; a
- (V) Stavebník a/nebo Žadatel není oprávněn užít toto Vyjádření k podání jakékoliv žádosti o vydání jakéhokoliv správního rozhodnutí či jiného rozhodnutí majícího obdobný charakter.

Číslo jednací: 786829/19

Číslo žádosti: 0119 605 468

Vyjádření je platné pouze pro Zájmové území určené a vyznačené Žadatelem, jakož i pro Důvod Vyjádření stanovený a určený Žadatelem v Žádosti.

Vyjádření pozbývá platnosti i) dnem, kdy je Žadatelem a/nebo Stavebníkem použito k podání žádosti o vydání jakéhokoliv správního rozhodnutí či jiného rozhodnutí majícího obdobný charakter a/nebo dnem zahájení jakéhokoliv správního rozhodnutí či jiného rozhodnutí majícího obdobný charakter, ve kterém bylo Vyjádření použito, ii) uplynutím doby platnosti v tomto Vyjádření uvedeně, iii) změnou rozsahu Zájmového území či změnou Důvodu Vyjádření uvedeného v Žádosti a/nebo iv) porušením Všeobecných podmínek ochrany SEK, to vše v závislosti na tom, která ze skutečností rozhodná pro pozbytí platnosti Vyjádření nastane nejdříve.

Společnost Česká telekomunikační infrastruktura a.s. vydáním tohoto Vyjádření poskytla Žadateli pro Žadatelem určené a vyznačené Zájmové území veškeré informace o SEK dostupné společnosti Česká telekomunikační infrastruktura a.s. ke dni podání Žádosti.

Ze strany společnosti Česká telekomunikační infrastruktura a.s. může v některých případech docházet ke zpracování Vašich osobních údajů. Ke zpracování Vašich osobních údajů dochází vždy v souladu s platnými právními předpisy. Konkrétní zásady a podmínky zpracování osobních údajů společnosti Česká telekomunikační infrastruktura a.s. jsou dostupné na <https://www.cetin.cz/zasady-ochrany-osobnich-udaju>.

V případě dotazů k Vyjádření kontaktujte prosím asistenční linku 238 461 111.

Přílohami Vyjádření jsou:

- *Všeobecné podmínky ochrany SEK*
- *Informace k vytýčení SEK ve vlastnictví společnosti Česká telekomunikační infrastruktura a.s.*
- *Situační výkres (obsahuje Zájmové území určené a vyznačené Žadatelem a výřezy účelové mapy SEK)*

Vyjádření vydala společnost **Česká telekomunikační infrastruktura a.s.** dne: 21. 10. 2019.


Česká telekomunikační infrastruktura a.s.
Olšanská 2681/6
130 00 Praha 3
DIČ: CZ04084063
96

Číslo jednací: 786829/19

Číslo žádosti: 0119 605 468

VŠEOBECNÉ PODMÍNKY OCHRANY SÍTĚ ELEKTRONICKÝCH KOMUNIKACÍ společnosti Česká telekomunikační infrastruktura a.s.

1. PLATNOST VŠEOBECNÝCH PODMÍNEK

- i) Tyto Všeobecné podmínky ochrany sítě elektronických komunikací (dále jen „VPOSEK“) tvoří součást Vyjádření (jak je tento pojem definován níže v článku 2 VPOSEK).
- ii) V případě rozporu mezi Vyjádřením a těmito VPOSEK mají přednost ustanovení Vyjádření, pokud není těmito VPOSEK stanoveno jinak.

2. DEFINICE

Níže uvedené termíny, jsou-li použity v těchto VPOSEK a uvozeny velkým písmenem, mají následující význam, není-li těmito VPOSEK a/nebo Příslušnými požadavky stanoveno výslovně jinak:

„**CETIN**“ znamená Česká telekomunikační infrastruktura a.s. se sídlem Olšanská 2681/6, Praha 3 PSČ 130 00, IČO: 04084063, zapsaná v obchodním rejstříku vedeném Městským soudem v Praze pod spz. B 20623;

„**Den**“ je kalendářní den;

„**Kabelovod**“ podzemní zařízení sestávající se z tělesa Kabelovodu a kabelových komor, sloužící k zatahování kabelů a ochranných trubek;

„**Občanský zákoník**“ znamená zákon č. 89/2012 Sb., občanský zákoník, v účinném znění;

„**POS**“ je zaměstnanec společnosti CETIN, pověřený ochranou sítě, Pavel Markus, tel.: 602 538 503, e-mail: pavel.markus@cetin.cz;

„**Pracovní den**“ znamená Den, kromě soboty, neděle, a státních svátků a ostatních svátků ve smyslu zákona č. 245/2000 Sb., o státních svátcích, o významných dnech a o dnech pracovního klidu, v účinném znění;

„**Příslušné požadavky**“ znamená jakýkoli a každý příslušný právní předpis, vč. technických norem, nebo normativní právní akt veřejné správy či samosprávy, nebo jakékoli rozhodnutí, povolení, souhlas nebo licenci, včetně podmínek, které s ním souvisí;

„**Překládka**“ je stavba spočívající ve změně trasy vedení SEK ve vlastnictví CETIN nebo přemístění zařízení SEK ve vlastnictví CETIN; Stavebník, který Překládku vyvolal, je dle ustanovení § 104 odst. 17 Zákona o elektronických komunikacích povinen uhradit společnosti CETIN veškeré náklady na nezbytné úpravy dotčeného úseku SEK, a to na úrovni stávajícího technického řešení;

„**SEK**“ je síť elektronických komunikací ve vlastnictví CETIN;

„**Stavba**“ je stavba a/nebo činnost ve vztahu, k níž bylo vydáno Vyjádření, a je prováděna Stavebníkem a/nebo Žadatelem v souladu s Příslušnými požadavky, povolená příslušným správním rozhodnutím vydaným dle Stavebního zákona;

„**Stavebník**“ je osoba takto označená ve Vyjádření;

„**Stavební zákon**“ je zákon č. 183/2006 Sb., o územním plánování a stavebním řádu, v účinném znění;

„**Vyjádření**“ je vyjádření o existenci sítě elektronických komunikací vydané společností CETIN dne 21. 10. 2019 pod č.j. 786829/19;

„**Zájmové území**“ je území označené Žadatelem a/nebo Stavebníkem v Žádosti;

„**Situační výkres**“ je výkres, který je přílohou Vyjádření a obsahuje Zájmové území určené a vyznačené Žadatelem v Žádosti a výřezy účelové mapy SEK;

„**Zákon o elektronických komunikacích**“ je zákon č. 127/2005 Sb., o elektronických komunikacích a o změně některých souvisejících zákonů, v účinném znění;

„**Žadatel**“ je osoba takto označená ve Vyjádření.

„**Žádost**“ je žádost, kterou Žadatel a/nebo Stavebník požádal CETIN o vydání Vyjádření.

3. PLATNOST A ÚČINNOST VPOSEK

Tyto VPOSEK jsou platné a účinné Dnem odeslání Vyjádření na i) adresu elektronické pošty Stavebníka a/nebo Žadatele uvedenou v Žádosti nebo ii) adresu pro doručení prostřednictvím poštovní přepravy uvedenou Stavebníkem a/nebo Žadatelem v Žádosti.

4. OBECNÁ PRÁVA A POVINNOSTI STAVEBNÍKA A/NEBO ŽADATELE

- (i) Stavebník, Žadatel je výslovně srozuměn s tím, že SEK je veřejně prospěšným zařízením, byla zřízena ve veřejném zájmu a je chráněna Příslušnými požadavky.
- (ii) SEK je chráněna ochranným pásmem, jehož rozsah je stanoven (a) ustanovením § 102 Zákona o elektronických komunikacích a/nebo (b) právními předpisy účinnými před Zákonom o elektronických komunikacích, není-li Příslušnými požadavky stanoveno jinak.
- (iii) Stavebník, Žadatel nebo jím pověřená třetí osoba, je povinen při provádění Stavby nebo jiných prací, při odstraňování havárií a projektování staveb, řídit se Příslušnými požadavky, správnou praxí v oboru stavebnictví a technologickými postupy a je povinen učinit veškerá nezbytná opatření vyžadovaná Příslušnými požadavky k ochraně SEK před poškozením. Povinnosti dle tohoto odstavce má Stavebník rovněž ve vztahu k SEK, které se nachází mimo Zájmové území.
- (iv) Při zjištění jakéhokoliv rozporu mezi údaji v Situačním výkresu, který je přílohou Vyjádření a skutečným stavem, je Stavebník a/nebo Žadatel povinen bez zbytečného odkladu, nejpozději Den následující po zjištění takové skutečnosti, zjištěný rozpor oznámit POS.
- (v) Stavebník, Žadatel nebo jím pověřená třetí osoba, je povinen každé poškození či krádež SEK bezodkladně, nejpozději Den následující po zjištění takové skutečnosti, oznámit takovou skutečnost dohledovému centru společnosti CETIN na telefonní číslo +420 238 464 190.
- (vi) Bude-li Stavebník, Žadatel nebo jím pověřená třetí osoba na společnosti CETIN požadovat, aby se jako účastník správního řízení, pro jehož účely bylo toto Vyjádření vydáno, vzdala práva na odvolání proti rozhodnutí vydanému ve správním řízení, je oprávněn kontaktovat POS.

5. POVINNOSTI STAVEBNÍKA PŘI PŘÍPRAVĚ STAVBY

- (i) Při projektování Stavby je Stavebník povinen zajistit, aby projektová dokumentace Stavby (i) zohledňovala veškeré požadavky na ochranu SEK vyplývající z Příslušných požadavků, zejména ze Zákona o elektronických komunikacích a Stavebního zákona, (ii) respektovala správnou praxi v oboru stavebnictví a technologické postupy a (iii) umožňovala, aby i po provedení a umístění Stavby dle takové projektové dokumentace byla společnost CETIN, jako vlastník SEK schopna bez jakýchkoli omezení a překážek provozovat SEK, provádět údržbu a opravy SEK.
- (ii) Nebude-li možné projektovou dokumentaci zajistit některý, byť i jeden z požadavků dle předchozího odstavce (i) a/nebo umístění Stavby by mohlo způsobit, že nebude naplněn některý, byť i jeden z požadavků dle předchozího odstavce (i), vyvolá Stavebník Překládku.
- (iii) Při projektování Stavby, která se nachází nebo je u ní zamýšleno, že se bude nacházet v ochranném pásmu radiových tras společnosti CETIN a překračuje výšku 15 m nad zemským povrchem, a to včetně dočasných objektů zařízení staveniště (jeřáby, konstrukce, atd.) je Stavebník povinen písemně kontaktovat POS za účelem získání konkrétního stanoviska a podmínek k ochraně radiových tras společnosti CETIN a pro určení, zda Stavba vyvolá Překládku. Ochranné pásmo radiových tras v šíři 50m je zakresleno do situačního výkresu, který je součástí tohoto Vyjádření.

Číslo jednací: 786829/19

Číslo žádosti: 0119 605 468

VŠEOBECNÉ PODMÍNKY OCHRANY SÍTĚ ELEKTRONICKÝCH KOMUNIKACÍ společnosti Česká telekomunikační infrastruktura a.s.

- (iv) Pokud se v Zájmovém území nachází podzemní silové vedení (NN) ve vlastnictví společnosti CETIN, je Stavebník povinen ve vztahu k projektové dokumentaci zajistit totéž, co je uvedeno pod písm (i) tohoto článku 5, přičemž platí, že Stavebník vyvolá Překládku v případech uvedených pod písm (ii) tohoto článku 5.
- (v) Stavebník je povinen při projektování Stavby, která je stavbou (a) zařízení silových elektrických sítí (VN, VVN a ZVVN) a/nebo (b) trakčních vedení, provést výpočet či posouzení rušivých vlivů na SEK, zpracovat ochranná opatření, to vše dle a v souladu s Příslušnými požadavky. Stavebník je povinen nejpozději třicet (30) Dnů před podáním žádosti o vydání příslušného správního rozhodnutí k umístění Stavby dle Stavebního zákona předat POS výpočet či posouzení rušivých vlivů na SEK a zpracovaná ochranná opatření.
- (vi) Je-li Stavba v souběhu s Kabelovodem, nebo Kabelovod kříží, je Stavebník povinen nejpozději ke Dni, ke kterému započne se zpracováním projektové dokumentace ke Stavbě, oznámit POS a projednat s POS (a) veškeré případy, kdy trajektorie podvrstí a protlaků budou vedeny ve vzdálenosti menší, než je 1,5 m od Kabelovodu a (b) jakékoliv výkopové práce, které budou nebo by mohly být vedeny v úrovni či pod úrovní Kabelovodu nebo kabelové komory.
- (vii) Je-li Stavba umístěna nebo má být umístěna v blízkosti Kabelovodu, ve vzdálenosti menší, než jsou 2 m nebo kříží-li Stavba Kabelovod ve vzdálenosti menší, než je 0,5 m nad nebo kdekoli pod Kabelovodem, je Stavebník povinen předložit POS k posouzení zakreslení Stavby v příčných řezech, přičemž do příčného řezu je Stavebník rovněž povinen zakreslit profil kabelové komory.

6. POVINNOSTI STAVEBNÍKA PŘI PROVÁDĚNÍ STAVBY

- (i) Stavebník je před započátkem jakýchkoliv zemních prací ve vztahu ke Stavbě povinen vytyčit trasu SEK na terénu dle Příslušných požadavků a dle Stavebního zákona. S vytyčenou trasou SEK je Stavebník povinen seznámit všechny osoby, které budou anebo by mohly zemní práce ve vztahu ke Stavbě provádět. V případě porušení této povinnosti bude Stavebník odpovědný společností CETIN za náklady a škody, které porušením této povinnosti společností CETIN vzniknou a je povinen je společnost CETIN uhradit.
- (ii) Pět (5) Pracovních dní před započátkem jakýchkoliv prací ve vztahu ke Stavbě je Stavebník povinen oznámit společnosti CETIN, že zahájí práce či činnosti ve vztahu ke Stavbě. Písemné oznámení dle předchozí věty zašle Stavebník na adresu elektronické pošty POS a bude obsahovat minimálně číslo jednací Vyjádření a kontaktní údaje Stavebníka.
- (iii) Stavebník je povinen zabezpečit a zajistit SEK proti mechanickému poškození, a to zpravidla dočasným umístěním silničních betonových panelů nad kabelovou trasou SEK. Do doby, než je zajištěna a zabezpečena ochrana SEK proti mechanickému poškození, není Stavebník oprávněn přejíždět vozidly nebo stavební mechanizací kabelovou trasu SEK. Při přepravě vysokých nákladů nebo při projíždění stroji, vozidly či mechanizací pod nadzemním vedením SEK je Stavebník povinen prověřit, zda výška nadzemního vedení SEK je dostatečná a umožňuje spolehlivý a bezpečný způsob přepravy nákladu či průjezdu strojů, vozidel či mechanizace.
- (iv) Při provádění zemních prací v blízkosti SEK je Stavebník povinen postupovat tak, aby nedošlo ke změně hloubky uložení nebo prostorového uspořádání SEK. V místech, kde SEK vystupuje ze země do budovy, rozváděče, na sloup apod. je Stavebník povinen vykonávat zemní práce se zvýšenou mírou opatrnosti, výkopové práce v blízkosti sloupů nadzemního vedení SEK je Stavebník povinen provádět v takové vzdálenosti od sloupu nadzemního vedení SEK,

kteřá je dostatečná k tomu, aby nedošlo nebo nemohlo dojít k narušení stability sloupu nadzemního vedení SEK. Stavebník je povinen zajistit, aby jakoukoliv jeho činností nedošlo bez souhlasu a vědomí společnosti CETIN (a) ke změně nivelety terénu, a/nebo (b) k výsadbě trvalých porostů, a/nebo (c) ke změně rozsahu a změně konstrukce zpevněných ploch. Pokud došlo k odkrytí SEK, je Stavebník povinen SEK po celou dobu odkrytí náležitě zabezpečit proti prověšení, poškození a odcizení.

- (v) Zjistí-li Stavebník kdykoliv během provádění prací ve vztahu ke Stavbě jakýkoliv rozpor mezi údaji v projektové dokumentaci a skutečností, je povinen bezodkladně přerušit práce a oznámit zjištěný rozpor na adresu elektronické pošty POS. Stavebník není oprávněn pokračovat v pracích ve vztahu ke Stavbě do doby, než získá písemný souhlas POS s pokračováním prací.
- (vi) Stavebník není bez předchozího písemného souhlasu společnosti CETIN oprávněn manipulovat s kryty kabelových komor, jakkoliv zakrývat vstupy do kabelových komor, a to ani dočasně, vstupovat do kabelových komor, jakkoliv manipulovat s případně odkrytými prvky SEK či s jakýmkoliv jiným zařízením se SEK souvisejícím. Rovněž bez předchozího písemného souhlasu společnosti CETIN není Stavebník oprávněn umístit nad trasou Kabelovodu jakoukoliv jinou síť technické infrastruktury v podélném směru.
- (vii) Byla-li v souladu s Vyjádřením a těmito VPOSEK odkryta SEK je Stavebník povinen tři (3) Pracovní dny před zakrytím SEK písemně oznámit POS zakrytí SEK a vyzvat ho ke kontrole před zakrytím. Oznámení Stavebníka dle předchozí věty musí obsahovat minimálně předpokládaný Den zakrytí, číslo jednací Vyjádření a kontaktní údaje Stavebníka. Stavebník není oprávněn provést zakrytí do doby, než získá písemný souhlas POS se zakrytím.

7. ROZHODNÉ PRÁVO

Vyjádření a VPOSEK se řídí českým právem, zejména Občanským zákoníkem, Zákonem o elektronických komunikacích a Stavebním zákonem. Veškeré spory z Vyjádření či VPOSEK vyplývající budou s konečnou platností řešeny u příslušného soudu České republiky.

8. PÍSEMNÝ STYK

Písemným stykem či pojmem „písemně“ se pro účely Vyjádření a VPOSEK rozumí předání zpráv jedním z těchto způsobů:

- v listinné podobě;
- e-mailovou zprávou s uznávaným elektronickým podpisem dle zák. č. 297/2016 Sb., o službách vytvářejících důvěru pro elektronické transakce, v účinném znění; a/nebo e-mailovou zprávou zaslou na adresu POS.

9. ZÁVĚREČNÁ USTANOVENÍ

- (i) Stavebník, Žadatel nebo jím pověřená třetí osoba je počínaje Dnem převzetí Vyjádření povinen užít informace a data uvedená ve Vyjádření pouze a výhradně k účelu, pro který mu byla tato poskytnuta. Stavebník, Žadatel nebo jím pověřená třetí osoba není oprávněn informace a data rozmnožovat, rozšiřovat, pronajímat, půjčovat či jinak umožnit jejich užívání třetí osobou bez předchozího písemného souhlasu společnosti CETIN.
- (ii) Pro případ porušení kterékoliv z povinností Stavebníka, Žadatele nebo jím pověřené třetí osoby, založené Vyjádřením /nebo těmito VPOSEK je Stavebník, Žadatel či jím pověřená třetí osoba odpovědný za veškeré náklady a škody, které společností CETIN vzniknou porušením povinností Stavebníka, Žadatele nebo jím pověřené třetí osoby.

Číslo jednací: 786829/19

Číslo žádosti: 0119 605 468

Informace k vytyčení SEK

V případě požadavku na vytyčení SEK ve vlastnictví společnosti CETIN se, prosím, obračejte na společnosti uvedené níže:

Česká telekomunikační infrastruktura a.s. - středisko Morava jih

se sídlem: Olšanská 2681/6, Praha 3, PSČ 13000

IČ: 04084063

DIČ: CZ04084063

kontakt: tel: 238462177 obslužná doba po-pa 7 - 15 hod

Vegacom, a.s. - výhradní dodavatel společnosti Česká telekomunikační infrastruktura a.s.

se sídlem: Holzova 14, 628 00 Brno

IČ: 25788680

DIČ: CZ25788680

kontakt: Luboš Bodzík, mobil: 603855439, e-mail: bodzik@vegacom.cz

CONTENT, s.r.o.

se sídlem: Karlov 1246, 594 01 Velké Meziříčí, pobočka: Okružní 28/18, 591 01 Žďár nad Sázavou

IČ: 63492164

DIČ: CZ63492164

kontakt: Martin Kalina, tel/fax: 566521721, mobil: 777702117, e-mail: kalina@content-vm.cz, vytycenisiti@seznam.cz

InfoTel

se sídlem: Brno, Novolíšeňská 18, PSČ: 628 00

IČ: 46981071

DIČ: CZ46981071

kontakt: Petr Košťál, mobil: 723350887, e-mail: petr_kostal@infotel.cz

Jiří Novotný, Montáž, údržba a servis tel.sítí - okr. Třebíč, Znojmo

se sídlem: Akad. Práta 524, 675 55 Hrotovice, okr. Třebíč

IČ: 72377259

DIČ:

kontakt: Jiří Novotný, tel.: 568860888, mobil: 777318588, e-mail: novotny.hrotovice@seznam.cz

Josef Joura

se sídlem: Okřešice 53, okres Třebíč, 674 01

IČ: 88282091

DIČ: CZ6312180820

kontakt: Josef Joura, mobil: 602578674, e-mail: josefjoura@seznam.cz

Karel Horský

se sídlem: Poličská 877/36, 568 02 Svitavy - Předměstí

IČ: 01377841

DIČ:

kontakt: Karel Horský, mobil: 602 483 023, e-mail: k.horsky.sy@gmail.com

Radim Zabloudil

se sídlem: Tábor 2356/28a, 602 00 Brno - Žabovřesky

IČ: 74899589

DIČ: CZ6210151585

kontakt: Radim Zabloudil, mobil: 602760276, e-mail: radim.zabloudil@seznam.cz

Sitel, spol. s r.o., oblast Brno

se sídlem: Vinohradská 74, 618 00 Brno-Černovice

IČ: 44797320

DIČ: CZ 44797320

kontakt: Vladimír Holík, mobil: 602171192, e-mail: vholik@sitel.cz

Číslo jednací: 786829/19

Číslo žádosti: 0119 605 468

STRATEL

se sídlem: Na březině 340 Rozdrojovice, 664 34 Brno-venkov

IČ: 26259427

DIČ: CZ26259427

kontakt: Daniel Stráský, tel/fax: 546221222, mobil: 602770022, e-mail: stratel@stratel.cz

TEMO Brno s.r.o

se sídlem: Hutařova 21, 612 00 Brno

IČ: 49436821

DIČ:

kontakt: Milan Král, tel.: 541216221, fax: 541213221, mobil: 602544583, e-mail: vytycenio2@centrum.cz

UniCab, s.r.o.,

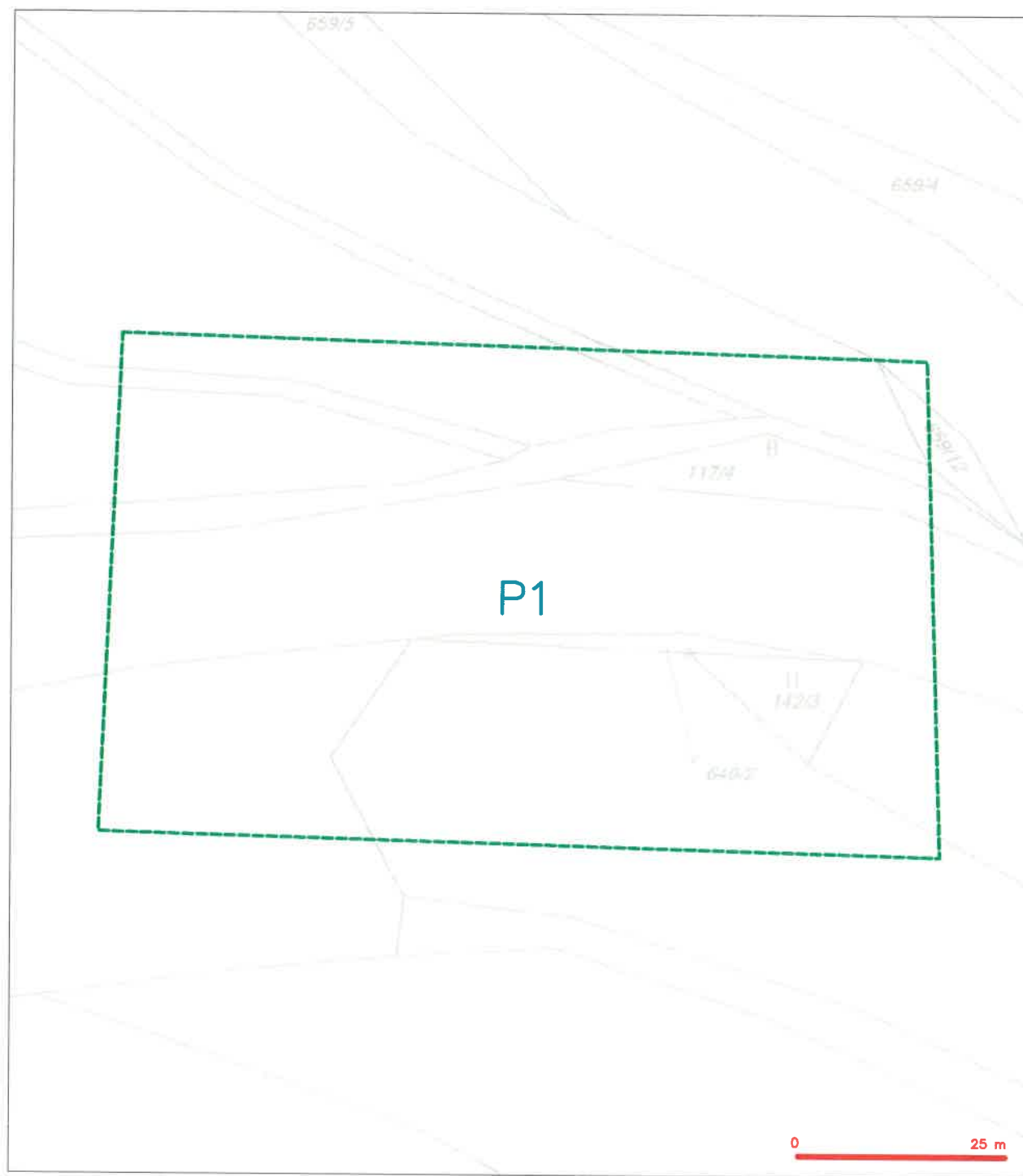
se sídlem: Švehlova 44, 664 00 Šlapanice

IČ: 26961873

DIČ: CZ26961873

kontakt: Dita Schulzová, tel.: 548220344, e-mail: unicab@unicab.cz

SITUAČNÍ VÝKRES - ZÁJMOVÉ ÚZEMÍ

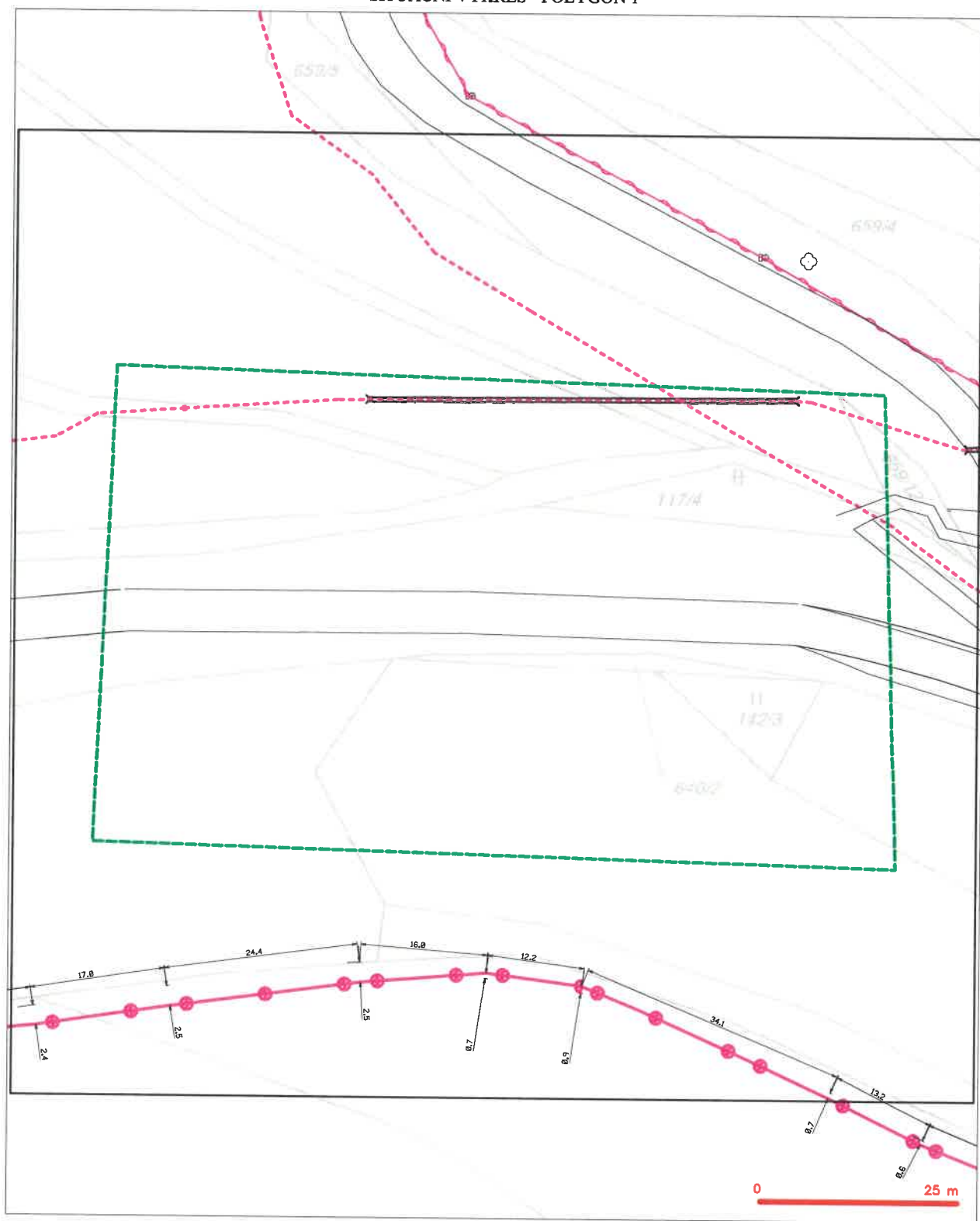


LEGENDA

----- hranice zájmového území a vyjádření


Česká telekomunikační infrastruktura a.s.
Olšanská 2581/6
130 00 Praha 3
DIČ: CZ04084063
96

SITUAČNÍ VÝKRES - POLYGON 1



LEGENDA

- | | | | |
|--|--|--|--|
| | hranice zájmového území a vyjádření | | nezaměřený průběh optického kabelu, NYPE trasy |
| | NV přípojná území a NV přípojnou CETIN | | návrhové sítě, ochranné pásmo rozvodné sítě |
| | zaměřený průběh metalického kabelu | | naprogramované sítě |
| | zaměřený průběh optického kabelu, NYPE trasy | | podzemní sítě |
| | návrhové sítě | | sítě a NV |
| | podzemní sítě | | |

**VYJÁDŘENÍ O EXISTENCI SÍTĚ ELEKTRONICKÝCH KOMUNIKACÍ
společnosti CETIN a.s.
(„Vyjádření“)**

**A VŠEOBECNÉ PODMÍNKY OCHRANY SÍTĚ ELEKTRONICKÝCH KOMUNIKACÍ
společnosti CETIN a.s.
(„Všeobecné podmínky ochrany SEK“)**

toto Vyjádření a Všeobecné podmínky ochrany SEK je vydané dle ustanovení § 101 zákona č. 127/2005 Sb., o elektronických komunikacích a o změně některých souvisejících zákonů, v platném znění („Zákon o elektronických komunikacích“), a dle ustanovení § 161 zákona č. 183/2006 Sb., o územním plánování a stavebním řádu, v platném znění („Stavební zákon“), a dle příslušných ustanovení zákona č. 89/2012 Sb., občanského zákoníku, v platném znění („Občanský zákoník“)

Číslo jednací: 587917/20

Číslo žádosti: 0120 740 794 („Žádost“)

Název akce („Stavba“)	II/389 Újezd u Tišnova, most ev. č. 389-001 ? DÚR/DSP, IČ	
Důvod vydání Vyjádření („Důvod vyjádření“)	Společné územní a stavební řízení	
Žadatel	Rušar mosty, s.r.o.	
Stavebník	Správa a údržba silnic Jihomoravského kraje, příspěvková org, Žerotínovo náměstí 449/3, Brno, 60200	
Zájmové území	Okres	Brno-venkov
	Obec	Újezd u Tišnova
	Kat. území / č. parcely	Újezd u Tišnova
Platnost Vyjádření	26. 3. 2022 („Den konce platnosti Vyjádření“)	

Žadatel Žádostí určil a vyznačil Zájmové území, jakož i určil Důvod Vyjádření.

Na základě určení a vyznačení Zájmového území Žadatelem a na základě určení Důvodu Vyjádření vydává společnost CETIN a.s. následující Vyjádření:

Dojde ke střetu se sítí elektronických komunikací (dále jen „SEK“) společnosti CETIN a.s.

- (I) Na Žadatelem určeném a vyznačeném Zájmovém území se vyskytuje SEK společnosti CETIN a.s.;
- (II) Společnost CETIN a.s. za podmínky splnění bodu (III) tohoto Vyjádření souhlasí, aby Stavebník a/nebo Žadatel, je-li Stavebníkem v Zájmovém území vyznačeném v Žádosti, provedl Stavbu a/nebo činnosti povolené příslušným správním rozhodnutím vydaným dle Stavebního zákona;
- (III) Stavebník a/nebo Žadatel, je-li Stavebníkem je povinen řídit se Všeobecnými podmínkami ochrany SEK, které jsou nedílnou součástí Vyjádření;
- (IV) Pro případ, že bude nezbytné přeložení SEK, zajistí vždy takové přeložení SEK její vlastník, společnost CETIN a.s. Stavebník, který vyvolal překládku SEK je dle ustanovení § 104 odst. 17 Zákona o elektronických komunikacích povinen uhradit společnosti CETIN a.s. veškeré náklady na nezbytné úpravy dotčeného úseku SEK, a to na úrovni stávajícího technického řešení;
- (V) Pro účely přeložení SEK dle bodu (IV) tohoto Vyjádření je Stavebník povinen uzavřít se společností CETIN a.s. Smlouvu o realizaci překládky SEK.

Číslo jednací: 587917/20

Číslo žádosti: 0120 740 794

Vyjádření je platné pouze pro Zájmové území určené a vyznačené Žadatelem, jakož i pro Důvod Vyjádření stanovený a určený Žadatelem v Žádosti.

Vyjádření pozbývá platnosti i) v Den konce platnosti Vyjádření, ii) změnou rozsahu Zájmového území či změnou Důvodu Vyjádření uvedeného v Žádosti a/nebo iii) jakýmkoliv porušením kterékoliv povinnosti stanovené Všeobecnými podmínkami ochrany SEK, to vše v závislosti na tom, která ze skutečností rozhodná pro pozbytí platnosti Vyjádření nastane nejdříve.

Společnost CETIN a.s. vydáním tohoto Vyjádření poskytla Žadateli pro Žadatelem určené a vyznačené Zájmové území veškeré informace o SEK dostupné společnosti CETIN a.s. ke dni podání Žádosti.


Ze strany společnosti CETIN a.s. může v některých případech docházet ke zpracování Vašich osobních údajů. Ke zpracování Vašich osobních údajů dochází vždy v souladu s platnými právními předpisy. Konkrétní zásady a podmínky zpracování osobních údajů společností CETIN a.s. jsou dostupné na stránce <https://www.cetin.cz/zasady-ochrany-osobnich-udaju>.

V případě dotazů k Vyjádření kontaktujte prosím asistenční linku 238 461 111.

Přílohami Vyjádření jsou:

- *Všeobecné podmínky ochrany SEK*
- *Informace k vytýčení SEK ve vlastnictví společnosti CETIN a.s.*
- *Situační výkres (obsahuje Zájmové území určené a vyznačené Žadatelem a výřezy účelové mapy SEK)*

Vyjádření vydala společnost **CETIN a.s.** dne: 26. 3. 2020.



CETIN a.s.
Českomoravská 2510/19, Libeň
190 00 Praha 9
DIČ: CZ04084063

102

VŠEOBECNÉ PODMÍNKY OCHRANY SÍTĚ ELEKTRONICKÝCH KOMUNIKACÍ společnosti CETIN a.s.**1. PLATNOST VŠEOBECNÝCH PODMÍNEK**

- i) Tyto Všeobecné podmínky ochrany sítě elektronických komunikací (dále jen „VPOSEK“) tvoří součást Vyjádření (jak je tento pojem definován níže v článku 2 VPOSEK).
- ii) V případě rozporu mezi Vyjádřením a těmito VPOSEK mají přednost ustanovení Vyjádření, pokud není těmito VPOSEK stanoveno jinak.

2. DEFINICE

Níže uvedené termíny, jsou-li použity v těchto VPOSEK a uvozeny velkým písmenem, mají následující význam:

„**CETIN**“ znamená CETIN a.s. se sídlem Českomoravská 2510/19, Libeň, 190 00 Praha 9, IČO: 04084063, zapsaná v obchodním rejstříku vedeném Městským soudem v Praze pod spz. B 20623;

„**Den**“ je kalendářní den;

„**Kabelovod**“ podzemní zařízení sestávající se z tělesa Kabelovodu a kabelových komor, sloužící k zatahování kabelů a ochranných trubek;

„**Občanský zákoník**“ znamená zákon č. 89/2012 Sb., občanský zákoník, ve znění pozdějších předpisů;

„**POS**“ je zaměstnanec společnosti CETIN, pověřený ochranou sítě, Pavel Markus, tel.: 602 538 503, e-mail: pavel.markus@cetin.cz;

„**Pracovní den**“ znamená Den, který není v České republice dnem pracovního klidu nebo státem uznaným svátkem;

„**Příslušné požadavky**“ znamená jakýkoli a každý příslušný právní předpis, vč. technických norem, nebo normativní právní akt veřejné správy či samosprávy, nebo jakékoli rozhodnutí, povolení, souhlas nebo licenci, včetně podmínek, které s ním souvisí;

„**Překládka**“ je stavba spočívající ve změně trasy vedení SEK ve vlastnictví CETIN nebo přemístění zařízení SEK ve vlastnictví CETIN; Stavebník, který Překládku vyvolal, je dle ustanovení § 104 odst. 17 Zákona o elektronických komunikacích povinen uhradit společnosti CETIN veškeré náklady na nezbytné úpravy dotčeného úseku SEK, a to na úrovni stávajícího technického řešení;

„**SEK**“ je síť elektronických komunikací ve vlastnictví CETIN;

„**Stavba**“ je stavba a/nebo činnosti ve vztahu, k níž bylo vydáno Vyjádření, a je prováděna Stavebníkem a/nebo Žadatelem v souladu s Příslušnými požadavky, povolená příslušným správním rozhodnutím vydaným dle Stavebního zákona;

„**Stavebník**“ je osoba takto označená ve Vyjádření;

„**Stavební zákon**“ je zákon č. 183/2006 Sb., o územním plánování a stavebním řádu;

„**Vyjádření**“ je vyjádření o existenci sítě elektronických komunikací vydané společností CETIN dne 26. 3. 2020 pod č.j. 587917/20;

„**Zájmové území**“ je území označené Žadatelem a/nebo Stavebníkem v Žádosti;

„**Situační výkres**“ je výkres, který je přílohou Vyjádření a obsahuje Zájmové území určené a vyznačené Žadatelem v Žádosti a výřezy účelové mapy SEK;

„**Zákon o elektronických komunikacích**“ je zákon č. 127/2005 Sb., o elektronických komunikacích a o změně některých souvisejících zákonů, ve znění pozdějších předpisů;

„**Žadatel**“ je osoba takto označená ve Vyjádření.

„**Žádost**“ je žádost, kterou Žadatel a/nebo Stavebník požádal CETIN o vydání Vyjádření.

3. PLATNOST A ÚČINNOST VPOSEK

Tyto VPOSEK jsou platné a účinné dnem odeslání Vyjádření na i) adresu elektronické pošty Stavebníka a/nebo Žadatele uvedenou v Žádosti nebo ii) adresu pro doručení prostřednictvím poštovní přepravy uvedenou Stavebníkem a/nebo Žadatelem v Žádosti.

4. OBECNÁ PRÁVA A POVINNOSTI STAVEBNÍKA A/NEBO ŽADATELE

i) Stavebník, Žadatel je výslovně srozuměn s tím, že SEK je veřejně prospěšným zařízením, byla zřízena ve veřejném zájmu a je chráněna Příslušnými požadavky.

ii) SEK je chráněna ochranným pásmem, jehož rozsah je stanoven (a) ustanovením § 102 Zákona o elektronických komunikacích a/nebo (b) právními předpisy účinnými před Zákonom o elektronických komunikacích, není-li Příslušnými požadavky stanoveno jinak.

iii) Stavebník, Žadatel nebo jím pověřená třetí osoba, je povinen při provádění Stavby nebo jiných prací, při odstraňování havárií a projektování staveb, řídit se Příslušnými požadavky, správnou praxí v oboru stavebnictví a technologickými postupy a je povinen učinit veškerá nezbytná opatření vyžadovaná Příslušnými požadavky k ochraně SEK před poškozením. Povinnosti dle tohoto odstavce má Stavebník rovněž ve vztahu k SEK, které se nachází mimo Zájmové území.

iv) Při zjištění jakéhokoliv rozporu mezi údaji v Situačním výkresu, který je přílohou Vyjádření a skutečným stavem, je Stavebník a/nebo Žadatel povinen bez zbytečného odkladu, nejpozději Den následující po zjištění takové skutečnosti, zjištěný rozpor oznámit POS.

v) Stavebník, Žadatel nebo jím pověřená třetí osoba, je povinen každé poškození či krádež SEK bezodkladně, nejpozději Den následující po zjištění takové skutečnosti, oznámit takovou skutečnost dohledovému centru společnosti CETIN na telefonní číslo +420 238 464 190.

vi) Bude-li Stavebník, Žadatel nebo jím pověřená třetí osoba na společnosti CETIN požadovat, aby se jako účastník správního řízení, pro jehož účely bylo toto Vyjádření vydáno, vzdala práva na odvolání proti rozhodnutí vydanému ve správním řízení, je oprávněn kontaktovat POS.

5. POVINNOSTI STAVEBNÍKA PŘI PŘÍPRAVĚ STAVBY

i) Při projektování Stavby je Stavebník povinen zajistit, aby projektová dokumentace Stavby (i) zohledňovala veškeré požadavky na ochranu SEK vyplývající z Příslušných požadavků, zejména ze Zákona o elektronických komunikacích a Stavebního zákona, (ii) respektovala správnou praxi v oboru stavebnictví a technologické postupy a (iii) umožňovala, aby i po provedení a umístění Stavby dle takové projektové dokumentace byla společnost CETIN, jako vlastník SEK schopna bez jakýchkoli omezení a překážek provozovat SEK, provádět údržbu a opravy SEK.

ii) Nebude-li možné projektovou dokumentaci zajistit některý, byť i jeden z požadavků dle předchozího odstavce (i) a/nebo umístění Stavby by mohlo způsobit, že nebude naplněn některý, byť i jeden z požadavků dle předchozího odstavce (i), vyvolá Stavebník Překládku.

iii) Při projektování Stavby, která se nachází nebo je u ní zamýšleno, že se bude nacházet v ochranném pásmu radiových tras společnosti CETIN a překračuje výšku 15 m nad zemským povrchem, a to včetně dočasných objektů zařízení stavenišť (jeřáby, konstrukce, atd.) je Stavebník povinen písemně kontaktovat POS za účelem získání konkrétního stanoviska a podmínek k ochraně radiových tras společnosti CETIN a pro určení, zda Stavba vyvolá Překládku. Ochranné pásmo radiových tras v šíři 50m je zakresleno do situačního výkresu, který je součástí tohoto Vyjádření.

VŠEOBECNÉ PODMÍNKY OCHRANY SÍTĚ ELEKTRONICKÝCH KOMUNIKACÍ společnosti CETIN a.s.

- (iv) Pokud se v Zájmovém území nachází podzemní silové vedení (NN) ve vlastnictví společnosti CETIN, je Stavebník povinen ve vztahu k projektové dokumentaci zajistit totéž, co je uvedeno pod písm (i) tohoto článku 5, přičemž platí, že Stavebník vyvolá Překládku v případech uvedených pod písm (ii) tohoto článku 5.
- (v) Stavebník je povinen při projektování Stavby, která je stavbou (a) zařízení silových elektrických sítí (VN, VVN a ZVVN) a/nebo (b) trakčních vedení, provést výpočet či posouzení rušivých vlivů na SEK, zpracovat ochranná opatření, to vše dle a v souladu s Příslušnými požadavky. Stavebník je povinen nejpozději třicet (30) Dnů před podáním žádosti o vydání příslušného správního rozhodnutí k umístění Stavby dle Stavebního zákona předat POS výpočet či posouzení rušivých vlivů na SEK a zpracovaná ochranná opatření.
- (vi) Je-li Stavba v souběhu s Kabelovodem, nebo Kabelovod kříží, je Stavebník povinen nejpozději ke Dni, ke kterému započne se zpracováním projektové dokumentace ke Stavbě, oznámit POS a projednat s POS (a) veškeré případy, kdy trajektorie podvrtní a protlaků budou vedeny ve vzdálenosti menší, než je 1,5 m od Kabelovodu a (b) jakékoliv výkopové práce, které budou nebo by mohly být vedeny v úrovni či pod úrovní Kabelovodu nebo kabelové komory.
- (vii) Je-li Stavba umístěna nebo má být umístěna v blízkosti Kabelovodu, ve vzdálenosti menší, než jsou 2 m nebo kříží-li Stavba Kabelovod ve vzdálenosti menší, než je 0,5 m nad nebo kdekoliv pod Kabelovodem, je Stavebník povinen předložit POS k posouzení zakreslení Stavby v příčných řezech, přičemž do příčného řezu je Stavebník rovněž povinen zakreslit profil kabelové komory.

6. POVINNOSTI STAVEBNÍKA PŘI PROVÁDĚNÍ STAVBY

- (i) Stavebník je před započítím jakýchkoliv zemních prací ve vztahu ke Stavbě povinen vytyčit trasu SEK na terénu dle Příslušných požadavků a dle Stavebního zákona. S vytyčenou trasou SEK je Stavebník povinen seznámit všechny osoby, které budou anebo by mohly zemní práce ve vztahu ke Stavbě provádět. V případě porušení této povinnosti bude Stavebník odpovědný společnosti CETIN za náklady a škody, které porušením této povinnosti společnosti CETIN vzniknou a je povinen je společnosti CETIN uhradit.
- (ii) Pět (5) Pracovních dní před započítím jakýchkoliv prací ve vztahu ke Stavbě je Stavebník povinen oznámit společnosti CETIN, že zahájí práce či činnosti ve vztahu ke Stavbě. Písemné oznámení dle předchozí věty zašle Stavebník na adresu elektronické pošty POS a bude obsahovat minimálně číslo jednací Vyjádření a kontaktní údaje Stavebníka.
- (iii) Stavebník je povinen zabezpečit a zajistit SEK proti mechanickému poškození, a to zpravidla dočasným umístěním silničních betonových panelů nad kabelovou trasou SEK. Do doby, než je zajištěna a zabezpečena ochrana SEK proti mechanickému poškození, není Stavebník oprávněn přejíždět vozidly nebo stavební mechanizací kabelovou trasu SEK. Při přepravě vysokých nákladů nebo při projíždění stroji, vozidly či mechanizací pod nadzemním vedením SEK je Stavebník povinen prověřit, zda výška nadzemního vedení SEK je dostatečná a umožňuje spolehlivý a bezpečný způsob přepravy nákladu či průjezdu strojů, vozidel či mechanizace.
- (iv) Při provádění zemních prací v blízkosti SEK je Stavebník povinen postupovat tak, aby nedošlo ke změně hloubky uložení nebo prostorového uspořádání SEK. V místech, kde SEK vystupuje ze země do budovy, rozváděče, na sloup apod. je Stavebník povinen vykonávat zemní práce se zvýšenou mírou opatrnosti, výkopové práce v blízkosti sloupů nadzemního vedení SEK je Stavebník povinen provádět v takové vzdálenosti od sloupu nadzemního vedení SEK,

kteřá je dostatečná k tomu, aby nedošlo nebo nemohlo dojít k narušení stability sloupu nadzemního vedení SEK. Stavebník je povinen zajistit, aby jakoukoliv jeho činností nedošlo bez souhlasu a vědomí společnosti CETIN (a) ke změně nivelety terénu, a/nebo (b) k výsadbě trvalých porostů, a/nebo (c) ke změně rozsahu a změně konstrukce zpevněných ploch. Pokud došlo k odkrytí SEK, je Stavebník povinen SEK po celou dobu odkrytí náležitě zabezpečit proti prověšení, poškození a odcizení.

- (v) Zjistí-li Stavebník kdykoliv během provádění prací ve vztahu ke Stavbě jakýkoliv rozpor mezi údaji v projektové dokumentaci a skutečností, je povinen bezodkladně přerušit práce a oznámit zjištěný rozpor na adresu elektronické pošty POS. Stavebník není oprávněn pokračovat v pracích ve vztahu ke Stavbě do doby, než získá písemný souhlas POS s pokračováním prací.
- (vi) Stavebník není bez předchozího písemného souhlasu společnosti CETIN oprávněn manipulovat s kryty kabelových komor, jakkoliv zakrývat vstupy do kabelových komor, a to ani dočasně, vstupovat do kabelových komor, jakkoliv manipulovat s případně odkrytými prvky SEK či s jakýmkoliv jiným zařízením se SEK souvisejícím. Rovněž bez předchozího písemného souhlasu společnosti CETIN není Stavebník oprávněn umístit nad trasou Kabelovodu jakoukoliv jinou síť technické infrastruktury v podélném směru.
- (vii) Byla-li v souladu s Vyjádřením a těmito VPOSEK odkryta SEK je Stavebník povinen tři (3) Pracovní dny před zakrytím SEK písemně oznámit POS zakrytí SEK a vyzvat ho ke kontrole před zakrytím. Oznámení Stavebníka dle předchozí věty musí obsahovat minimálně předpokládaný Den zakrytí, číslo jednací Vyjádření a kontaktní údaje Stavebníka. Stavebník není oprávněn provést zakrytí do doby, než získá písemný souhlas POS se zakrytím.

7. ROZHODNÉ PRÁVO

Vyjádření a VPOSEK se řídí českým právem, zejména Občanským zákoníkem, Zákonem o elektronických komunikacích a Stavebním zákonem. Veškeré spory z Vyjádření či VPOSEK vyplývající budou s konečnou platností řešeny u příslušného soudu České republiky.

8. PÍSEMNÝ STYK

Písemným stykem či pojmem „písemně“ se pro účely Vyjádření a VPOSEK rozumí předání zpráv jedním z těchto způsobů:

- v listinné podobě;
- e-mailovou zprávou se zaručeným elektronickým podpisem dle zák. č. 227/2000 Sb., o elektronickém podpisu a o změně některých dalších zákonů (zákon o elektronickém podpisu), ve znění pozdějších předpisů;

9. ZÁVĚREČNÁ USTANOVENÍ

- (i) Stavebník, Žadatel nebo jím pověřená třetí osoba je počínaje Dnem převzetí Vyjádření povinen užít informace a data uvedená ve Vyjádření pouze a výhradně k účelu, pro který mu byla tato poskytnuta. Stavebník, Žadatel nebo jím pověřená třetí osoba není oprávněn informace a data rozmnožovat, rozšiřovat, pronajímat, půjčovat či jinak umožnit jejich užívání třetí osobou bez předchozího písemného souhlasu společnosti CETIN.
- (ii) Pro případ porušení kterékoliv z povinností Stavebníka, Žadatele nebo jím pověřené třetí osoby, založené Vyjádřením /nebo těmito VPOSEK je Stavebník, Žadatel či jím pověřená třetí osoba odpovědný za veškeré náklady a škody, které společnosti CETIN vzniknou porušením povinností Stavebníka, Žadatele nebo jím pověřené třetí osoby.

Číslo jednací: 587917/20

Číslo žádosti: 0120 740 794

Informace k vytyčení *SEK*

V případě požadavku na vytyčení *PVSEK* společnosti *CETIN a.s.* se, prosím, obraťte na společnosti uvedené níže.

CETIN a.s. - středisko Morava jih

se sídlem: Českomoravská 2510/19, Libeň, 190 00 Praha 9

IČ: 04084063

DIČ: CZ04084063

kontakt: tel: 238462177 obslužná doba po-pa 7 - 15 hod

Vegacom, a.s. - výhradní dodavatel společnosti CETIN a.s.

se sídlem: Holzova 14, 628 00 Brno

IČ: 25788680

DIČ: CZ25788680

kontakt: Luboš Bodzík, mobil: 603855439, e-mail: bodzik@vegacom.cz

CONTENT, s.r.o.

se sídlem: Karlov 1246, 594 01 Velké Meziříčí, pobočka: Okružní 28/18, 591 01 Žďár nad Sázavou

IČ: 63492164

DIČ: CZ63492164

kontakt: Martin Kalina, tel/fax: 566521721, mobil: 777702117, e-mail: kalina@content-vm.cz, vytycenisiti@seznam.cz

InfoTel

se sídlem: Brno, Novolíšeňská 18, PSČ: 628 00

IČ: 46981071

DIČ: CZ46981071

kontakt: Petr Košťál, mobil: 723350887, e-mail: petr_kostal@infotel.cz

Jiří Novotný, Montáž, údržba a servis tel.sítí - okr. Třebíč, Znojmo

se sídlem: Akad. Práta 524, 675 55 Hrotovice, okr. Třebíč

IČ: 72377259

DIČ:

kontakt: Jiří Novotný, tel.: 568860888, mobil: 777318588, e-mail: novotny.hrotovice@seznam.cz

Josef Joura

se sídlem: Okřešice 53, okres Třebíč, 674 01

IČ: 88282091

DIČ: CZ6312180820

kontakt: Josef Joura, mobil: 602578674, e-mail: josefjoura@seznam.cz

Karel Horský

se sídlem: Poličská 877/36, 568 02 Svitavy - Předměstí

IČ: 01377841

DIČ:

kontakt: Karel Horský, mobil: 602 483 023, e-mail: k.horsky.sy@gmail.com

Radim Zabloudil

se sídlem: Tábor 2356/28a, 602 00 Brno - Žabovřesky

IČ: 74899589

DIČ: CZ6210151585

kontakt: Radim Zabloudil, mobil: 602760276, e-mail: radim.zabloudil@seznam.cz

Sitel, spol. s r.o., oblast Brno

se sídlem: Vinohradská 74, 618 00 Brno-Černovice

IČ: 44797320

DIČ: CZ 44797320

kontakt: Vladimír Holík, mobil: 602171192, e-mail: vholik@sitel.cz



Číslo jednací: 587917/20

Číslo žádosti: 0120 740 794

STRATEL

se sídlem: Na březině 340 Rozdrojovice, 664 34 Brno-venkov

IČ: 26259427

DIČ: CZ26259427

kontakt: Daniel Stráský, tel/fax: 546221222, mobil: 602770022, e-mail: stratel@stratel.cz

TEMO Brno s.r.o

se sídlem: Hutařova 21, 612 00 Brno

IČ: 49436821

DIČ:

kontakt: Milan Král, tel.: 541216221, fax: 541213221, mobil: 602544583, e-mail: vytycenio2@centrum.cz

UniCab, s.r.o.,

se sídlem: Švehlova 44, 664 00 Šlapanice

IČ: 26961873

DIČ: CZ26961873

kontakt: Dita Schulzová, tel.: 548220344, e-mail: unicab@unicab.cz

SITUAČNÍ VÝKRES - ZÁJMOVÉ ÚZEMÍ



LEGENDA

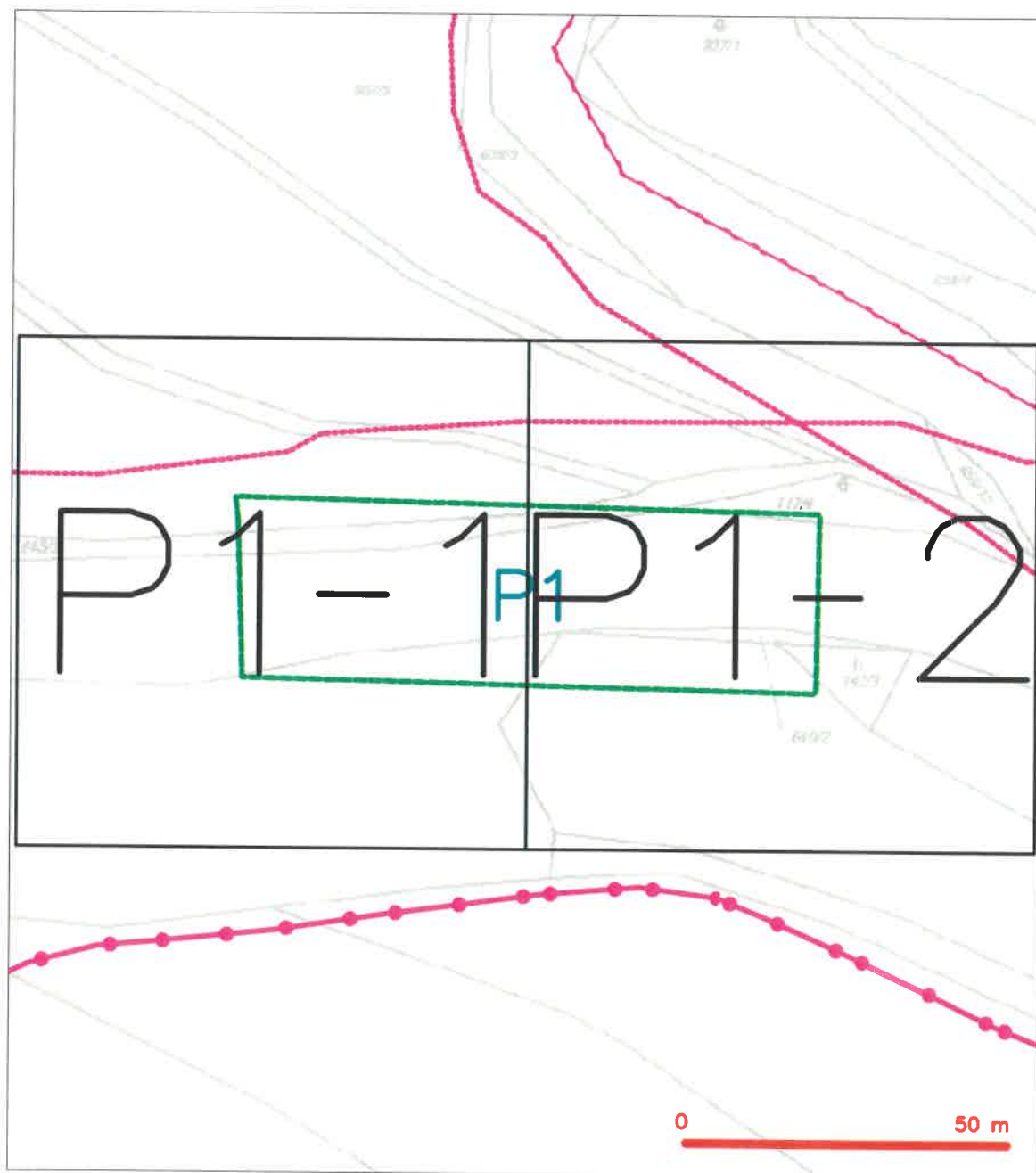
----- hranice zájmového území k vyjádření

Karl

CETIN a.s.
Českomoravská 2510/19, Libeň
190 00 Praha 9
DIČ CZ04084063

102

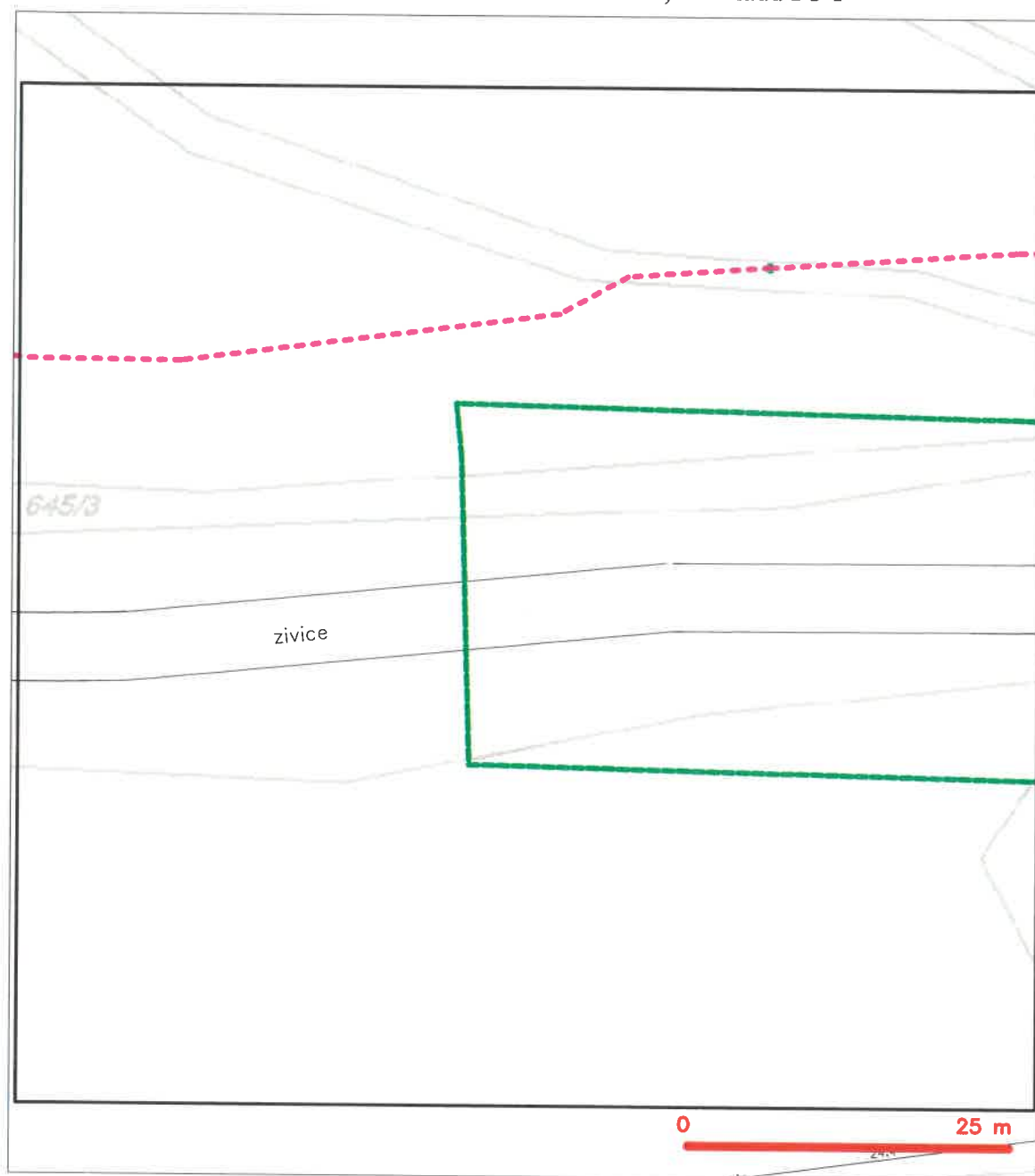
SITUAČNÍ VÝKRES - POLYGON 1



LEGENDA

- | | | | |
|--|--|--|--|
| | hranice zájmového území k vyjádření | | nezaměřený průběh optického kabelu, HDPE trubky nebo souběh optického a metalického kabelu |
| | NV přípojka, území s NV přípojkou CETIN | | radiové sítě, ochranné pásmo radiové sítě |
| | zaměřený průběh metalického kabelu | | podzemní sítě |
| | zaměřený průběh optického kabelu, HDPE trubky nebo souběh optického a metalického kabelu | | nepraznované sítě |
| | nezaměřený průběh metalického kabelu | | podzemní sítě cizí |
| | nadzemní sítě cizí | | sítě s NV |
| | | | kollektor, kabelovod |

SITUAČNÍ VÝKRES - POLYGON 1, list kladu P1-1



LEGENDA

- | | | | |
|--|---|--|---|
| | hranice zájmového území k vyjádření | | nezaměřený průběh optického kabelu, HDPE trubky |
| | NN přípojka, území s NN přípojkou CETIN | | nebo součástí optického a metalického kabelu |
| | zaměřený průběh metalického kabelu | | radiové sítě, ochranné pásmo radiové sítě |
| | zaměřený průběh optického kabelu, HDPE trubky | | podzemní sítě |
| | nebo součástí optického a metalického kabelu | | neprovazovaná sítě |
| | nezaměřený průběh metalického kabelu | | podzemní sítě cizí |
| | podzemní sítě cizí | | sítě s NN |

SITUAČNÍ VÝKRES - POLYGON 1, list kladu P1-2



LEGENDA

- hranice zájmového území k vyjádření
- NN přípojka, území s NN přípojkou CETIN
- zaměřený průběh metalického kabelu
- zaměřený průběh optického kabelu, HDPE trubky nebo souběh optického a metalického kabelu
- nezaměřený průběh metalického kabelu
- nadzemní síť cizí

- nezaměřený průběh optického kabelu, HDPE trubky nebo souběh optického a metalického kabelu
- radiové síť, ochranné pásmo radiové sítě
- nadzemní síť
- neprovozované síť
- podzemní síť cizí
- síť s NN
- kolektor, kabelovod

Rušar mosty, s.r.o.
Majdalenky 853/19
63800 Brno

naše značka
5002023406

vyřizuje
Jaroslav Kápička

datum
21.10.2019

Věc:

II/389 Újezd u Tišnova, most ev. č. 389-001 -DÚR/DSP, IČ

K.ú. - p.č.: Újezd u Tišnova

Stavebník: Rušar mosty, s.r.o. , Majdalenky 853/19 , 63800 Brno

Účel stanoviska: Informace o výskytu sítí (formát PDF)

GasNet, s.r.o., jako provozovatel distribuční soustavy (PDS) a technické infrastruktury, zastoupený GridServices, s.r.o., vydává toto stanovisko:

V zájmovém území vyznačeném v příloze tohoto stanoviska, nejsou umístěna žádná provozovaná plynárenská zařízení a plynovodní přípojky ve vlastnictví nebo správě GasNet, s.r.o.. Mohou se zde nacházet plynárenská zařízení jiných vlastníků či správců, případně i dlouhodobě nefunkční/neprovozovaná plynárenská zařízení bez dostupných informací o jejich poloze a vlastnictví.

V rozsahu území vyznačeného v příloze souhlasíme s povolením stavby dle zákona 183/2006 Sb. ve znění pozdějších předpisů např. s vydáním územního rozhodnutí, zjednodušeným územním řízením, vydáním územního souhlasu, uzavřením veřejnoprávní smlouvy, ohlášením, stavebním povolením, veřejnoprávní smlouvou o provedení stavby nebo oznámením stavebního záměru s certifikátem autorizovaného inspektora. V případě uzavření veřejnoprávní smlouvy nebude GasNet, s.r.o. ani GridServices, s.r.o., jako zmocněnec GasNet, s.r.o., účastníkem územního ani stavebního řízení a nebudou uvedeni ve třetích osobách veřejnoprávní smlouvy.

Platí pouze pro území vyznačené v příloze tohoto stanoviska a to 24 měsíců ode dne jeho vydání.

Stanovisko bylo vygenerováno na základě vaší žádosti automaticky.

V případě dotčení pozemku v majetku společnosti GasNet, s.r.o. je třeba dále projednat smluvní vztah k tomuto pozemku.

Kontakt na projednání naleznete na adrese www.gasnet.cz/cs/kontaktni-system/, činnost "Smluvní vztahy - pozemky a budovy plynárenských zařízení", případně na NONSTOP zákaznické lince 800 11 33 55.

GridServices, s.r.o.

Plynárenská 499/1

Zábřovice

602 00 Brno

T +420532221111

F +420545578571

E info@gridservices.cz

I www.gridservices.cz

IČ: 27935311

DIČ: CZ27935311

Zapsán do obchodního rejstříku:

Krajský soud v Brně

oddíl C, vložka 57165

26.07.2007

Bankovní spojení:
Československá obchodní banka,
a.s.

Číslo účtu: 17837923

Kód banky: 0300

Za správnost a úplnost dokumentace předložené s žádostí včetně jejího souladu s platnými předpisy plně zodpovídá její zpracovatel. Stanovisko nenahrazuje případná další stanoviska k jiným částem stavby.

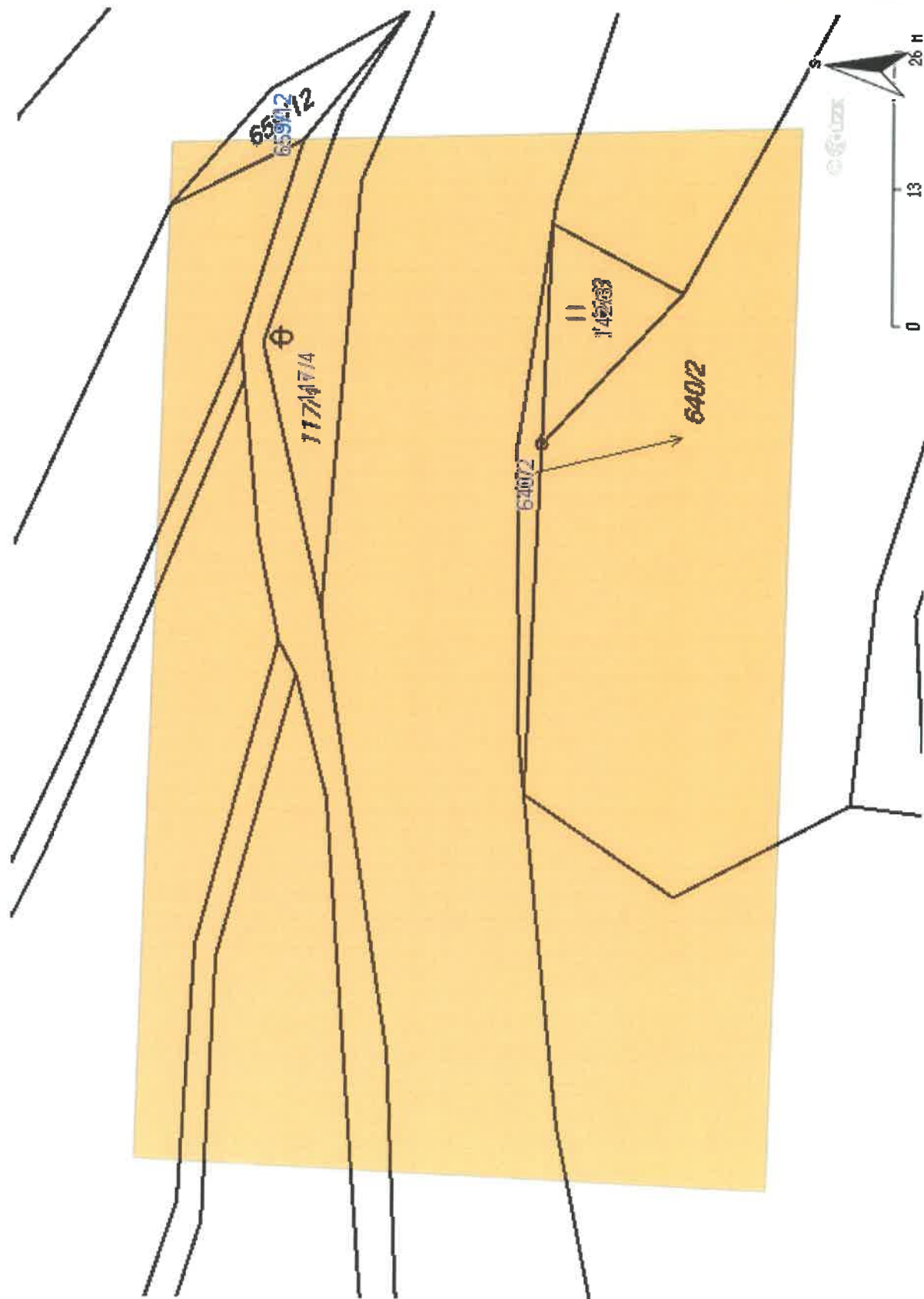
V případě další korespondence nebo jednání (např. změna stavby) uvádějte naši značku - 5002023406 a datum tohoto stanoviska. Kontakty jsou k dispozici na www.gridservices.cz nebo NONSTOP zákaznická linka 800 11 33 55.



GasNet, s.r.o.
zastoupená společností GridServices, s.r.o., IČ 279 35 311
Jaroslav Kápíčka
Vedoucí zpracování externích požadavků
Odbor zpracování externích požadavků

Přílohy: Orientační zakres plynárenského zařízení

Provozovatel DS: GasNet, s.r.o.; Stavebník: Rušar mosty, s.r.o., Majdalena 853/19, 63800 Brno. K.ú.: Újezd u Tišnova.



Legenda:

linie plynovodu	NTL	STL	VTL	WTL	nefunkční	plánovaná stavba před realizací	ve výstavbě, neuvedeno do provozu
regulační stanice							
ochranné zařízení							
kabel							
elektropřípojka							
kabel protikoroziční ochrany							
anodové uzemnění							
stanice katodové ochrany							
pásmo vlivu anodového uzemnění SKAO							



Rušar mosty, s.r.o.
Jaromír Rušar
Majdalenky 853/19
638 00 Brno

V Praze, 21.10.2019

Naše zn.: **MW9910138929138717**

Věc: vyjádření k žádosti k akci "**II/389 Újezd u Tišnova, most ev. č. 389-001 -DÚR/DSP, IČ**"

Sdělujeme Vám, že společnost Vodafone Czech Republic a.s., se sídlem Praha 5, náměstí Junkových 2, IČ: 25788001, zapsaná dne 13.8. 1999 v obchodním rejstříku vedeném Městským soudem v Praze pod spisovou značkou B.6064 na základě předložené dokumentace ze dne **21.10.2019**

souhlasí s realizací projektu.

Ve vámi zadaném zájmovém území a v uvedené výšce (výška stavby: 0 m, výška jeřábu: 0 m) se nenachází žádné podzemní ani nadzemní vedení naší společnosti.

Platnost vyjádření je **1 rok** od data vydání.

S pozdravem

v.z. Ing. Kateřina Rendeková
Vodafone Czech Republic a.s.
Náměstí Junkových 2
155 00 Praha 5


Vodafone Czech Republic a.s.
náměstí Junkových 2, 155 00 Praha 5
IČO: 25788001, DIČ: CZ25788001
tel: 776 971 111, fax: 776 971 97


Tel.: 607 105 305
E-mail: east@vodafone.cz

Seznam příloh/přiložených souborů:

Zadost_MW9910138929138717.pdf

Zájmové území

Kresba 1:



Dotčené KÚ:

Újezd u Tišnova (643432)

Datum: 21.10.2019

Zadáno: Portál MAWIS

Informace podle zákona č. 127/2005 Sb., o elektronických komunikacích, č. 101/2000 Sb., o ochraně osobních údajů a o změně některých zákonů a dalšími souvisejícími právními předpisy.

Společnost Position s.r.o., se sídlem Londýnská 665/45, 120 00 Praha 2, IČ 26422816, zapsaná v obchodním rejstříku vedeném Městským soudem v Praze, oddíl C, vložka 81053 („Position“) a společnost Vodafone Czech Republic s., se sídlem nám. Junkových 2808/2, 155 00 Praha 5, IČ 25788001, zapsaná v obchodním rejstříku vedeném Městským soudem v Praze, oddíl B, vložka 6064 („Vodafone“) Vás tímto informují, že shromážděné osobní údaje v rozsahu Vaše jméno, příjmení, bydliště, e-mailová adresa a telefonní číslo bude Position a Vodafone zpracovávat za účelem jejich použití při realizaci povinností v souvislosti se žádostí o stanovisko nebo vyjádření pro řízení podle zákona č. 183/2006 Sb., o územním plánování a stavebním řádu (stavební zákon), a to automatizovaným způsobem nebo v tištěné podobě s tím, že Vaše osobní údaje nebudou zpřístupněny jiným osobám. Vaše osobní údaje poskytnete dobrovolně.

Dále Vás informujeme o Vašem právu žádat o vysvětlení popř. o odstranění nežádoucího stavu, především domníváte-li se, že jsou Vaše osobní údaje zpracovávány v rozporu s ochranou Vašeho soukromého a osobního života nebo v rozporu se zákonem.

Strana 2/2, žádost č. MW9910138929138717

Vodafone Czech Republic a.s.
Náměstí Junkových 2
155 00 Praha 5

Vodafone péče o zákazníky: 800 77 00 77
IČO: 25788001, DIČ: CZ25788001
vodafone.cz

Společnost zapsaná v obchodním rejstříku vedeném Městským soudem v Praze, oddíl B, vložka 6064.



První zelená síť



PRO SPOLEČNÉ ZÁJITKY

Vyřizuje: Dundáček Petr

E-mail: petr.dundacek@t-mobile.cz

Rušar mosty, s.r.o.
Ing. Jaromír Rušar
Majdalenky 853/19
63800 Brno

Naše značka: **E40555/19**

V Praze dne: **21.10.2019**

**Vyjádření a stanovení podmínek pro udělení souhlasu s umístěním stavby v ochranném pásmu
sítě technické infrastruktury (TI) společnosti T-Mobile Czech Republic a.s.**

Vydané podle § 101 ZÁKONA Č. 127/2005 Sb., o elektronických komunikacích a o změně některých souvisejících zákonů (zákon o elektronických komunikacích – dále jen ZEK), ve znění pozdějších předpisů a §161 zákona č. 183/2006 Sb., o územním plánování a stavebním řádu (stavební zákon) či dle dalších příslušných právních předpisů

Věc: **II/389 Újezd u Tišnova, most ev. č. 389-001 -DÚR/DSP, IČ**

Stupeň: Jiný důvod

Na základě předložených projektových podkladů dáváme **souhlasné stanovisko k vydání Územního souhlasu / rozhodnutí (Stavebního povolení) a následně souhlas s realizací stavby.**

Dle předložených dokladů nedojde ke kolizi s technickou infrastrukturou společnosti **T-Mobile Czech Republic a.s.**

Toto stanovisko má platnost 1 rok.

Vydané stanovisko nelze prodloužit. Po uplynutí platnosti zadejte žádost o nové stanovisko.

T-Mobile
T-Mobile Czech Republic a.s.
Tomáškova 2144/1
148 00 Praha 4
IČ 649 49 961, DIČ CZ64949681

.....
Ochrana sítí

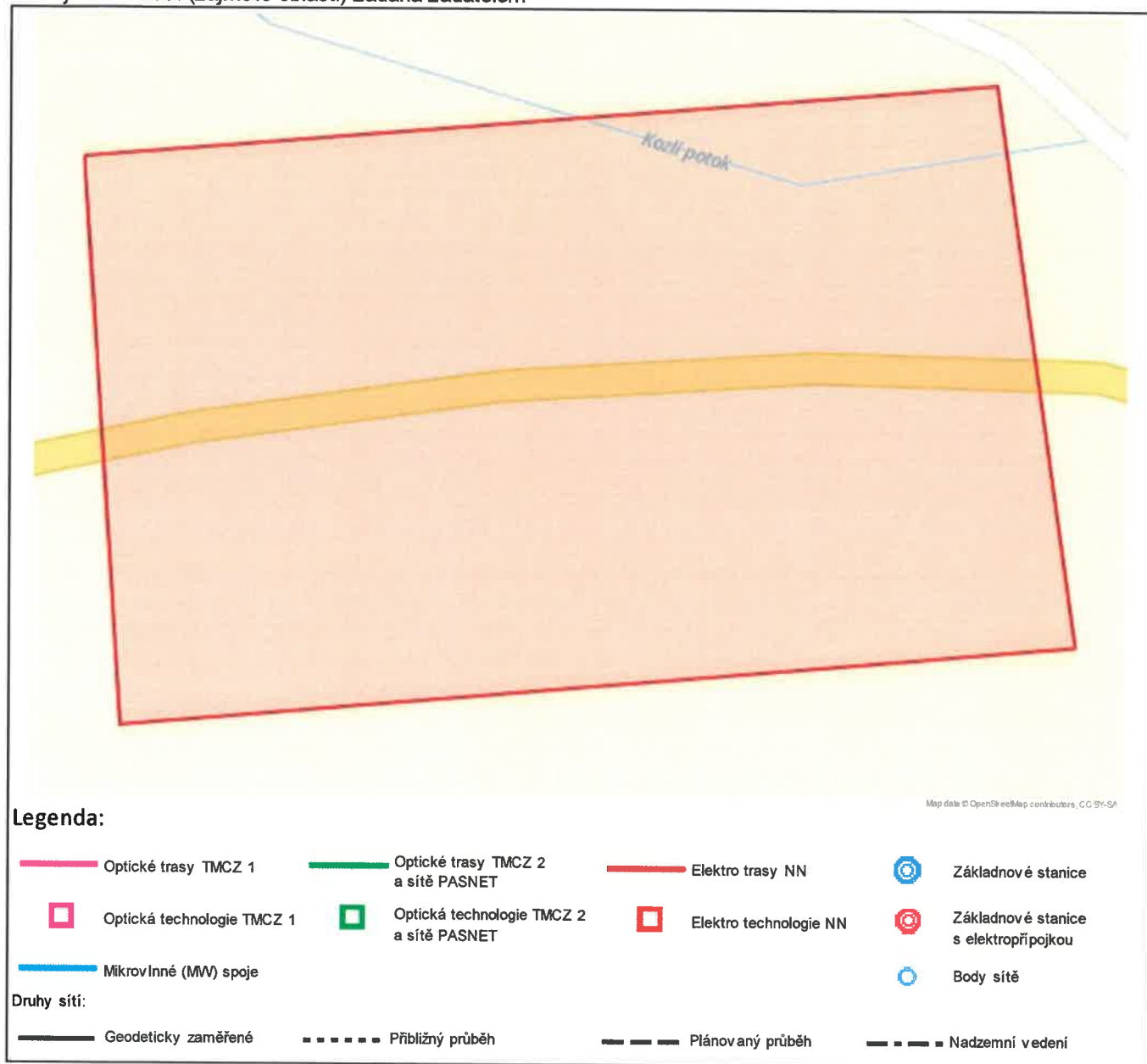
Technologický úsek

V případě doplňujících dotazů vždy uvádějte v „Předmětu“ e-mailu číslo jednací.

Příloha č. 2

Situační plánek

Zájmová oblast (zájmové oblasti) zadaná žadatelem



Geometrie zájmové oblasti (zájmových oblastí) žádosti ve formátu WKT a souřadnicovém systému S-JTSK. Zkopírováním textu lze geometrii zobrazit v jakémkoli softwaru podporujícím formát WKT.

POLYGON((-617153.72 -1139296.6,-617156.37 -1139356.66,-617055.03 -1139359.31,-617056.88 -1139299.51,-617153.72 -1139296.6))

Rušar mosty, s.r.o.

Majdalenky 853 /19

63800 Brno

Váš dopis značky / ze dne	Naše značka	Vyřizuje	Místo odeslání / dne
0000070015 / 21.10.2019	UPTS/OS/230918/2019	Simona Hulíková	Praha / 21.10.2019

Věc: Vyjádření k existenci podzemních sítí spol. České Radiokomunikace, a.s.

Účel: Existence sítí

Akce: II/389 Újezd u Tišnova, most ev. č. 389-001 -DÚR/DSP, IČ

K Vaší žádosti o vyjádření k existenci sítí Vám sdělujeme, že ve Vámi vyznačeném/řešeném území nedojde ke styku s žádným podzemním vedením/zařízením v naší správě.

S pozdravem

Za správnost:


České Radiokomunikace a.s.
Skokanská 2117/1
169 00 Praha 6
(53)

Simona Hulíková
Specialista ochrany sítě

Příloha: Daňový doklad

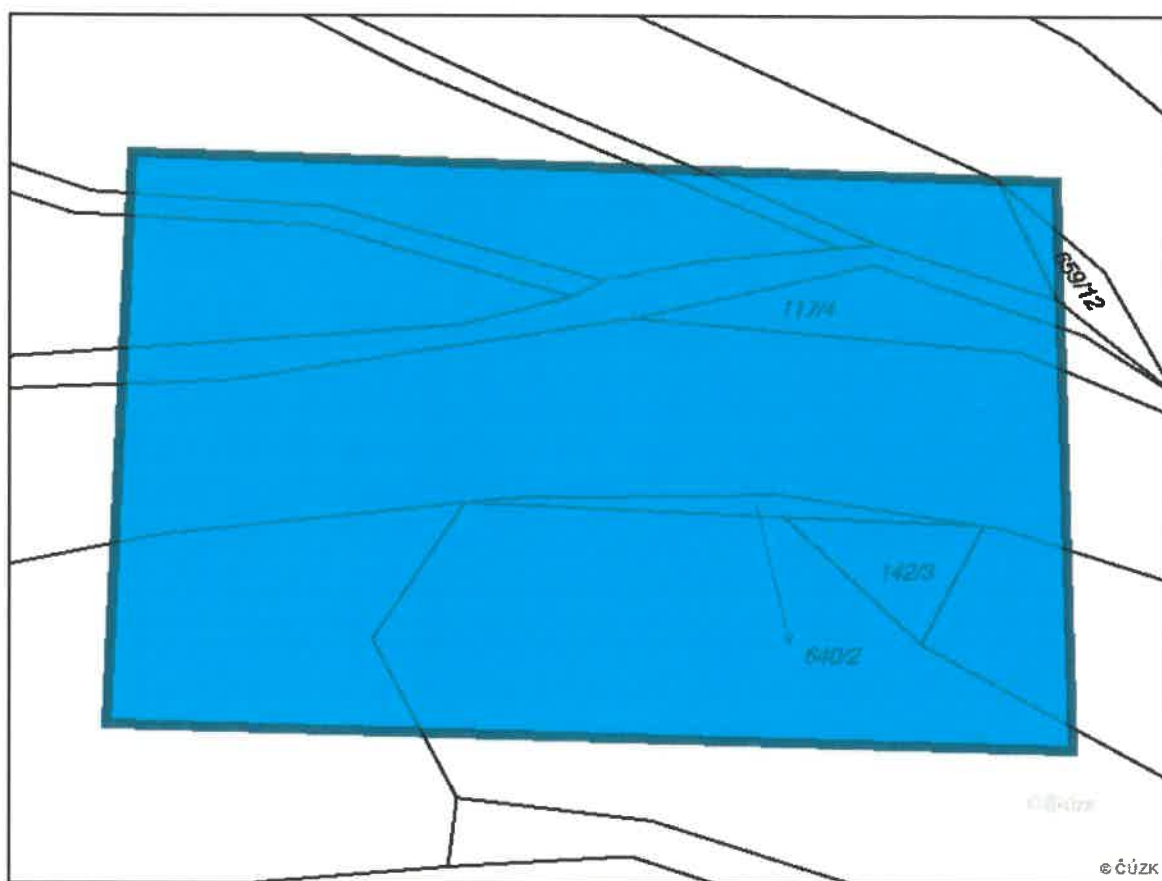
Platnost tohoto vyjádření je jeden rok od data vystavení, tj. do 21.10.2020

PIN: 6165

Úhradu částky za vyjádření proveďte na účet Českých Radiokomunikací, a.s. Číslo účtu Českých Radiokomunikací, a.s. vč. variabilního symbolu naleznete na přiloženém Zjednodušeném daňovém dokladu.

Žádost č. j. UPTS/OS/230918/2019

Zájmové území



Poznámka: Upozorňujeme Vás, že toto stanovisko **NELZE** uplatnit pro umístění a provoz větrných elektráren.



E.ON Distribuce, a.s., F. A. Gerstnera 2151/6, 370 01 České Budějovice

Rušar mosty, s.r.o.
Ing. Jaromír Rušar
Majdalenky 853/19
63800 Brno

Třebíč 21.10.2019

Vyjádření o existenci zařízení distribuční soustavy (elektrická síť) ve vlastnictví E.ON Distribuce, a.s.

Investor stavby: Rušar mosty, s.r.o.
Název stavby: II/389 Újezd u Tišnova, most ev. č. 389-001 -DÚR/
DSP, IČ
Místo stavby: KÚ Újezd u Tišnova (643432), žadatelem
vyznačené zájmové území

Toto vyjádření slouží pro informaci o stávajícím elektrickém zařízení distribuční soustavy vlastněném a provozovaném společností E.ON Distribuce, a.s. a je vyjádřením pro územní a stavební řízení.

V zájmovém území se nenachází žádné zařízení ve vlastnictví E.ON Distribuce, a.s.

Vyjádření má platnost do 21.10.2021.

S přátelským pozdravem

E.ON Distribuce, a.s.

E.ON Distribuce, a.s.
F. A. Gerstnera 2151/6
České Budějovice 7
370 01 České Budějovice

E.ON Distribuce, a.s.
Poskytování informací k sítím
Pražská
674 01 Třebíč
www.eon-distribuce.cz

Petra Hořínková
T +420-54514-4567
petra.horinkova@eon.cz

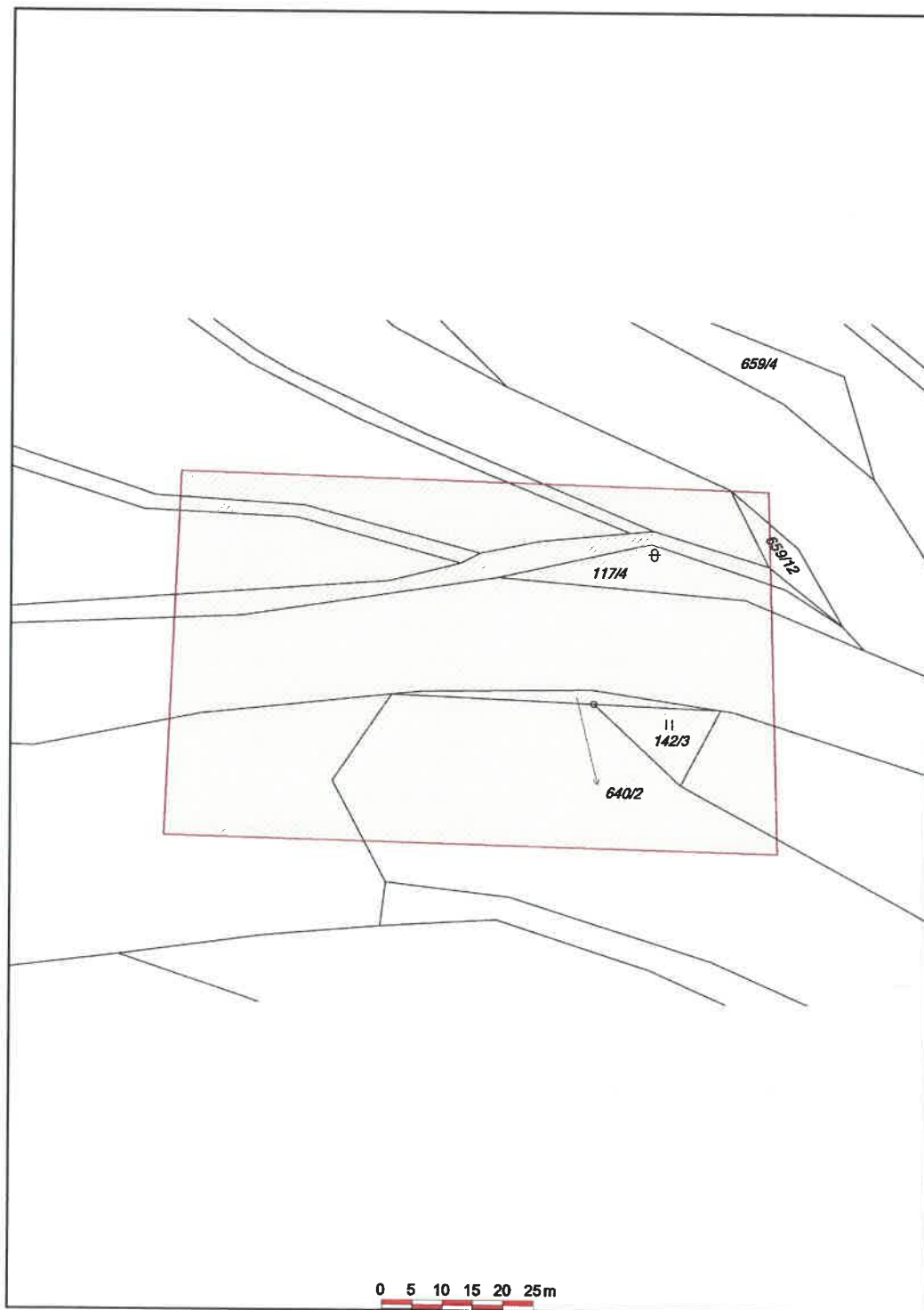
Naše značka
P11356-26013457

Příloha: Orazítkovaná situace s informativním zákresem sítí

Sídlo společnosti:
F.A. Gerstnera 2151/6
České Budějovice 7
370 01 České Budějovice
Společnost je zapsána
v Obchodním rejstříku
vedeném Krajským soudem
v Českých Budějovicích,
oddíl B., vložka 1772
IČ: 28085400

Číslo žádosti: 26013457

Informativní zákres sítí **elektro** k žádosti 26013457



Datum 21.10.2019

e-on

E.ON Distribuce, a.s.
F. A. Gerstnera 2151/6
České Budějovice 7
370 01 České Budějovice



ČD-TELEMATIKA

Rušar mosty, s.r.o.
Ing. Vendula Hlavová
Majdalenky 853/19
638 00 Brno

Číslo jednací 1201917718

Datum 21.10.2019

Vyřizuje Pavel Kríž

telefon +420 724 815 186

e-mail Pavel.Kriz@cdt.cz

Věc: **Souhrnné stanovisko k existenci komunikačního vedení a zařízení ve správě ČD - Telematika a.s. k předprojektové přípravě, studii.**

Název stavby: II/389 Újezd u Tišnova, most ev.č. 389-001, DÚR/DSP, IČ

Při realizaci výše uvedené stavby **NEDOJDE** ke styku se sítí elektronických komunikací, která je chráněna ochranným pásmem dle §102 zák. č. 127/2005 Sb., o elektronických komunikacích.

Toto vyjádření platí pouze pro dokumentaci ověřenou společností ČD - Telematika a.s. a pro rozsah prací na ní vyznačených.

Vyjádření je platné pouze pro zájmové území vyznačené žadatelem včetně důvodu stanoveného žadatelem.

Vyjádření pozbývá platnosti dne 21.10.2021

ČD - Telematika a.s.
Pernerova 2819/2a
130 00 Praha 3

www.cdt.cz

ČD - Telematika a.s. | akciová společnost | Korespondenční adresa: Pod Tábořem 369/8a | 190 00 Praha 9 | tel.: +420 972 225 555

Sídlo společnosti: Pernerova 2819/2a | 130 00 Praha 3 | IČ: 61459445 | DIČ: CZ61459445 | Vedená u Městského soudu v Praze, spisová značka B 8938





Brněnské vodárny a kanalizace, a.s.

Pisárecká 555/1a, Pisárky, 603 00 Brno

Subjekt je zapsán v obchodním rejstříku Krajského soudu v Brně, oddíl B, vložka 783
IČ 48347275

Žádost o poskytnutí údajů o prostorové poloze vodohospodářské infrastruktury provozované akciovou společností Brněnské vodárny a kanalizace, a.s. (dále jen BVK)

Číslo jednací 721/022756/2019/SKI

Žadatel: Rušar mosty, s.r.o.

Slavíčková 827/1a 638 00 BRNO

Za žadatele vyřizuje: Ing. Hlavová

Investor/Stavebník:

Název akce, ke které má být podklad vydán:

II/389 Újezd u Tišnova, most ev.č. 389-001-DŮR/DRP, IČ

Žádám o poskytnutí údajů o prostorové poloze vodohospodářské infrastruktury, která je provozována vaší akciovou společností v lokalitě:

Újezd u Tišnova

Újezd u Tišnova

město, obec

ulice

katastrální území

parcelní číslo

Ve formě: grafické

V měřítku: bez měřítka

Pojmem vodohospodářská infrastruktura je označen soubor staveb vodovodů a kanalizací včetně objektů, napájecích a sdělovacích kabelů a dalších zařízení.

Účel poskytnutí údajů:

<input type="checkbox"/>	Podání informace o existenci vodohospodářské infrastruktury ve správě BVK (mapový podklad) nebo Podklady pro Územně analytické podklady	<input type="checkbox"/>	Studie, přípravná dokumentace
<input type="checkbox"/>	Podklady ke stavbě na vodohospodářské infrastruktuře	<input type="checkbox"/>	Projekt pro územní řízení
<input type="checkbox"/>		<input type="checkbox"/>	Projekt pro stavební řízení
<input checked="" type="checkbox"/>	Podklady k jiné stavbě (mimo vodohosp. infrastruktury)	<input checked="" type="checkbox"/>	Projekt pro územní řízení
<input type="checkbox"/>		<input type="checkbox"/>	Projekt pro stavební řízení

Stanovisko ze strany BVK:

<input checked="" type="checkbox"/>	V zájmovém území se nenachází vodohospodářská infrastruktura ve správě BVK (viz příložený mapový podklad).
<input type="checkbox"/>	Potvrzujeme existenci vodohospodářské infrastruktury ve správě BVK v dané lokalitě (poloha viz příložený mapový podklad).
	Podklad o poloze vodohospodářské infrastruktury nenahrazuje vytýčení sítě. Vytýčení pro Vás v případě potřeby zajistí BVK na základě objednávky. Pokud požadujete podrobnější údaje o objektech sítě, zajistí Vám je BVK na základě objednávky.

Poznámka:

Žadateli byly poskytnuty tyto podklady: grafické

formát/počet kusů A3/1

V Brně dne: 7.11.2019

Cena celkem:

Vydal: Klímešová / 543 433 130

Převzal:

Brněnské vodárny a kanalizace, a.s.
Pisárecká 555/1a, Pisárky, 603 00 Brno
technická dokumentace

Útvar vodohospodářského rozvoje

Podpis žadatele

Brněnské vodárny a kanalizace, a.s. Vás tímto informují, že zpracovávají Vámi poskytnuté osobní údaje pro účely vyřízení Vašeho požadavku. Bližší informace o zpracování osobních údajů poskytuje společnost Brněnské vodárny a kanalizace, a.s. na svých internetových stránkách www.bvk.cz a v sídle společnosti.



Brněnské vodárny a kanalizace, a.s.

Pisárecká 555/1a, Pisárky, 603 00 Brno

Subjekt je zapsán v obchodním rejstříku Krajského soudu v Brně, oddíl B, vložka 783

Rušar mosty, s.r.o.

Slavíčková 827/1a
638 00 BRNO

VÁŠ DOPIS ZNAČKY / ZE DNE

NAŠE ZNAČKA

722/021996/2019/JŠn

VYŘIZUJE / LINKA

Ing. Šnajdrová / 543 433 215

BRNO

25.10.2019

VĚC

191025Q2

**Brno, k.ú. Újezd u Tišnova, p.č. 640/1, 117/4, 640/2, 142/1, 645/3, ..., Existence sítí-II/389
Újezd u Tišnova, most ev.č. 389-001-DÚR/DSP, IČ
Stanovisko k existenci sítí - informativní stanovisko**

K Vaší žádosti o existenci sítí dle přiloženého výřezu mapy KN a základní mapy Vám sdělujeme:
Předložený výřez mapy KN, výřez základní mapy a žádost o vyjádření, která je u nás vedena pod ev.č.21475/2019 dne 21.10.2019, řeší výskyt zařízení v provozování BVK, a.s. v blízkosti mostu ev.č. 389-001 dle přiloženého výřezu mapy KN a základní mapy. Výše uvedenou stavbou dojde k dotčení pozemků p.č. 640/1, 117/4, 640/2, 142/1, 645/3, ... v k.ú. Újezd u Tišnova.

Stavbou, v rozsahu daném předloženými výřezy mapy KN a základní mapy nedojde k dotčení vodovodní a kanalizační sítě v provozování Brněnskými vodárnami a kanalizacemi, a.s. a jejich ochranných pásem a území.

Informace o prostorové poloze vodohospodářské infrastruktury provozované naší společností poskytuje na základě žádosti pracoviště Technická dokumentace útvaru VHR v budově B v areálu Brněnských vodáren a kanalizací, a.s., [Pisárecká 1, Brno](#). Úřední hodiny Po, St – 8-17hod, Út, Čt – 8-15hod, Pá 8-13hod. Odkaz: <http://www.bvk.cz/vyjadrovani-k-pd/informace-k-prostorove-poloze-siti/>. V případě, že požadujete zakres inženýrských sítí v digitální podobě, tak kontaktujte pracovníka technické evidence, paní Klimešovou - tel. 543 433 131 a s ní dohodněte podmínky dodání. Obě služby jsou placené.

Poznámka: Předloženou dokumentaci si ponecháme pro vlastní potřebu.

S pozdravem

Brněnské vodárny a kanalizace, a.s.
Pisárecká 555/1a, Pisárky, 603 00 Brno
Útvar VHR a GIS

Ing. Milan Primosil
vedoucí útvaru VHR

TELEFON
+420 543 433 111

FAX
+420 543 433 000

BANKOVNÍ SPOJENÍ
KB BRNO-MĚSTO 5501621/0100

DIČ: CZ46347275

IČO: 46347275

Rušar mosty, s.r.o.
Majdalenky 853/19, Brno

Číslo žádosti: 32608
Datum přijetí: 21.10.2019
Datum vydání: 21.10.2019
Vyřizuje Divize Brno - venkov
Tel. --

Poskytnutí informace o existenci zařízení v provozování VODÁRENSKÉ AKCIOVÉ SPOLEČNOSTI, a. s. (dále jen VAS) pro akci: „II/389 Újezd u Tišnova, most ev.č. 389-001, DÚR/DSP, IČ“

Žadatel / stavebník: Rušar mosty, s.r.o., Majdalenky 853/19, Brno

V rámci předmětné akce není požadováno připojení na vodovod nebo kanalizaci v provozování VAS.

Informace o existenci zařízení ve správě VAS:

V zájmovém území, které je přílohou této informace, se **nenachází** stávající zařízení v provozování VAS. Upozorňujeme, že na daném území se však mohou nacházet i budoucí zařízení VAS ve výstavbě nebo zařízení jiných vlastníků či správců – zejména se jedná o vodovodní a kanalizační přípojky.

Tuto informaci VAS lze použít pro účely jednání s orgány státní správy dle zákona č. 183/2006 Sb. v platném znění, taktéž lze použít pro realizaci stavby a nahrazuje vyjádření VAS k dokumentaci stavby.

Tato informace VAS o existenci zařízení v provozování VAS však nenahrazuje podmínky pro připojení na vodovod a kanalizaci v provozování VAS. V případě požadavku napojení na vodovod a kanalizaci v provozování VAS je nutné na VAS předložit projektovou dokumentaci vodovodní a kanalizační přípojky odpovídající požadavkům VAS.

Informace VAS byla vygenerována automaticky na základě Vaší žádosti.

Informace o existenci zařízení v provozování VAS je platná 1 rok ode dne vydání.

Příloha:

- o Situační výkres požadovaného zájmového území se zákresem stávajícího zařízení v provozování VAS v pdf souboru ke dni 21.10.2019

VODÁRENSKÁ AKCIOVÁ SPOLEČNOST, a.s.
Divize Brno-venkov
Soběšická 820/156, Lesná, 638 00 Brno
Bankovní spojení: 3201641/0100
sekretariát: +420 545 532 333, e-mail: sekretariat@vasbv.cz

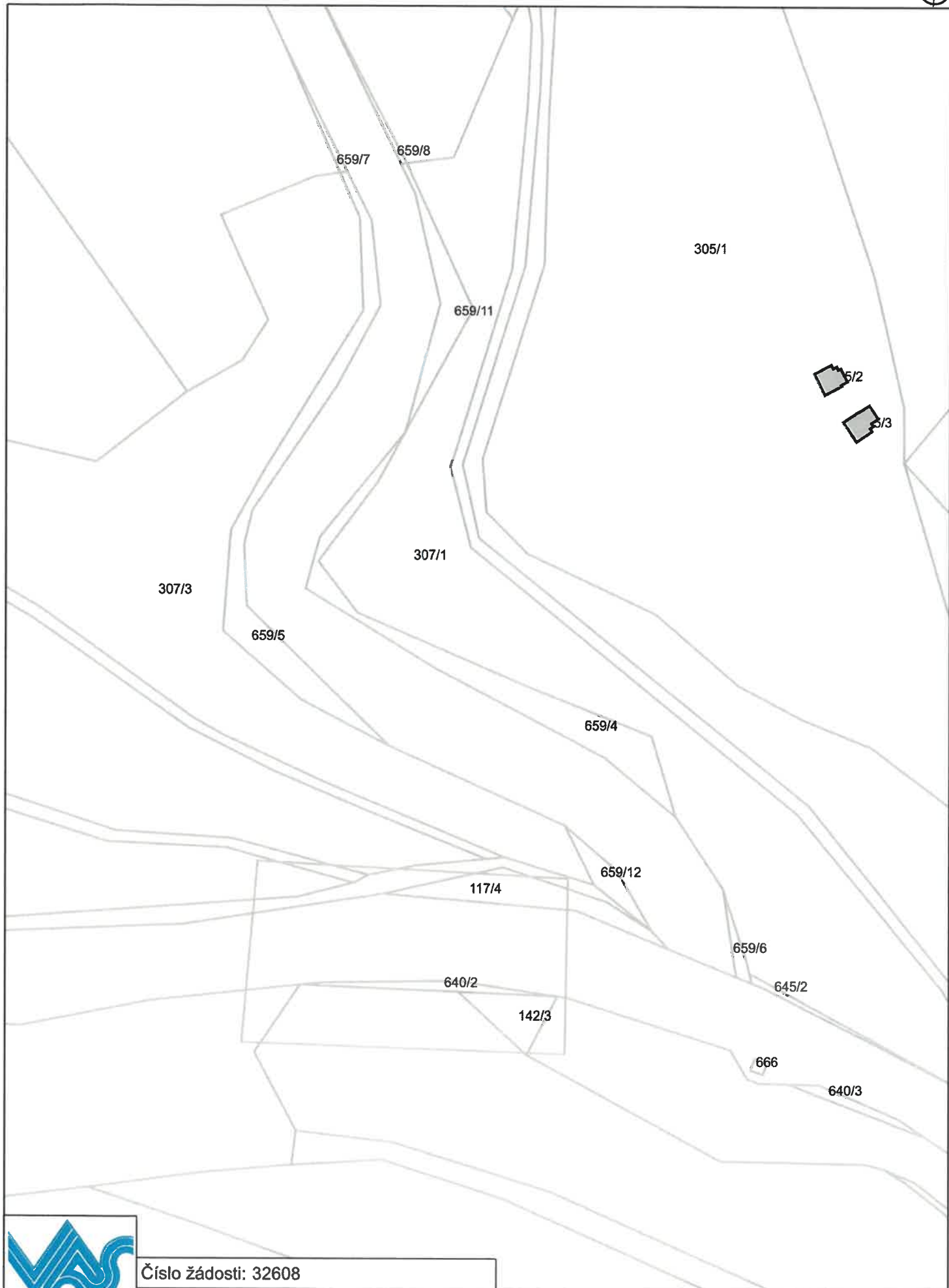
SÍDLO SPOLEČNOSTI:
Soběšická 820/156, Lesná, 638 00 Brno
IČ: 49455842, DIČ: CZ49455842
Společnost je zaregistrována v obchodním rejstříku
vedeném Krajským soudem v Brně, oddíl B, vložka 1181

www.vodarenska.cz

21.10.2019

Informace o existenci sítí

1 : 1 000



Číslo žádosti: 32608
Obec: Újezd u Tišnova
Datum žádosti: 21. 10. 2019

0 10 20 30 m

Správa a údržba silnic Jihomoravského kraje
příspěvková organizace kraje
Žerotínovo náměstí 449/3, 60200 Brno

Korespondenční adresa:

**Správa a údržba silnic JMK,
oblast Sever
Komenského 1685/2
67801 Blansko**

**Rušar mosty, s.r.o.
Slavičková 1a
638 00 Brno**

Váš dopis ze dne
21.10.2019

Vaše značka

Naše značka
20173 /19-ÚVO/HrZd

Vyřizuje /linka
Ing Hradecký/679

V Blansku dne
29.10.2019

**Věc: Vyjádření k vlastnictví a správě technické infrastruktury v zájmovém území
plánované stavby**

Na Vaši žádost o existenci a správě technické infrastruktury v zájmovém území plánované stavby „**II/389 Újezd u Tišnova, most ev.č. 389-001**“ Vám sdělujeme, že v zájmovém území, dle přiložené situace k žádosti, se nenachází žádné naše stávající sítě či zařízení.

S pozdravem



Ing. Miloš Bažant
vedoucí oblasti Sever

Správa a údržba silnic Jihomoravského kraje

příspěvková organizace kraje

Žerotínovo náměstí 499/3, 602 00 Brno

Korespondenční adresa:

SÚS JMK oblast Sever
Komenského 2
678 01 Blansko

Rušar mosty, s.r.o.

Slavičková 1a

638 00 Brno

Vaše značka

Naše značka
6 199/2020 – ÚVO/DoZd

Vyřizuje
Zdeněk Dolníček

V Blansku dne
15.4.2020

Stanovisko k projektové dokumentaci „II/389 Újezd u Tišnova, most ev.č. 389-001“ – změna připojení sjezdu ke komunikaci

Správa a údržba silnic Jihomoravského kraje p.o.k. oblast Sever obdržela Vaši žádost o vyjádření k úpravě připojení v rámci stavby „II/389 Újezd u Tišnova, most ev.č. 389-001“.

Dle předložené projektové dokumentace vyplývá, že se výše uvedená stavba dotkne zájmů SÚS JMK oblast Sever v místě napojení k silnici II/389 p.č. 640/1 k.ú. Újezd u Tišnova vlastník Jihomoravský kraj v km cca 17,165 vpravo ve směru staničení.

Změna připojení pozemku p.č. 142/1 k.ú. Újezd u Tišnova, spoluvlastníci: Ingrid Dalecká a Ing. Ivan Sklenář.

K navrženému řešení výše uvedené stavby Vám sdělujeme následující podmínky:

- V místě změny připojení sjezdu k silnici dojde k odstranění stávajícího povrchu sjezdu.
- Připojení bude plynule navázáno na niveletu rekonstruované silnice.
- Jednotlivé vrstvy konstrukce komunikace požadujeme navázat zazubením na vrstvy stávající (šířka zazubení musí odpovídat výšce konstrukční vrstvy).
- Odvodnění bude řešeno v místě před napojením betonovými žlabovkami do příkopu.
- Stavba na silničním pozemku může být realizována na základě rozhodnutí o zvláštním užívání komunikace, které vydává MěÚ Tišnov odbor dopravy.
- V místě napojení požadujeme konstrukční skladbu 15cm šterkodrtě 0/32, 15cm šterkodrtě 0/32, infiltrační postřik, 5cm asfaltový beton pro podkladní vrstvy ACP 16+, spojovací postřik, 5cm asfaltový beton pro ložní vrstvy ACL 16+, spojovací postřik, 5cm asfaltový beton pro obrusné vrstvy ACO 11+.
- Jakékoliv poškození silničního tělesa krajské komunikace včetně dopravního značení v důsledku provádění této stavby bude nutno opravit na náklady investora. Dopravní značení porušené stavbou požadujeme osadit dle TP 65 a TP 100.
- Výkopek ani jiný stavební materiál nesmí být ukládán do komunikace a nesmí dojít ke znečištění silnice, případně znečištění silnice v důsledku této stavby zajistí prováděcí firma úklid.
- Případné omezení provozu na krajské silnici v době výstavby je nutno odsouhlasit se SÚS JMK, oblast Sever a Policií ČR KŘP Jihomoravského kraje specializovaným pracovištěm dopravního inženýrství Brno-venkov - rozhodnutí o zvláštním užívání komunikace vydává odbor dopravy příslušné obce s rozšířenou působností.

- Pokud dojde v souvislosti s realizací stavby k odkrytí zařízení ve správě SÚS JMK (objekty odvodňovacího systému), požadujeme přizvat ke kontrole před jejich zpětným zakrytím.

Za předpokladu dodržení stanovených podmínek nemáme námítky k následné realizaci výše uvedené stavby v souladu s předloženou dokumentací.

Toto vyjádření má platnost 12 měsíců.

S pozdravem

*Správa a údržba silnic
Jihomoravského kraje,
příspěvková organizace kraje
Žerotínovo náměstí 449/3, 602 00 BRNO
IČO: 709 32 581 (lg)*

Ing. Miloš Bažant
vedoucí oblasti Sever



ARCHEOLOGICKÝ ÚSTAV
AKADEMIE VĚD ČESKÉ REPUBLIKY, BRNO, v. v. i.
ČECHYŇSKÁ 363/19
602 00 BRNO
<http://www.arub.cz>

Rušar mosty, s.r.o.
Slavičková 1a
638 00 Brno

Váš dopis značky

Ze dne
3. 2. 2020

Naše značka
ARUB/662/20

Vyřizuje
Mgr. Jana
Hanušová


V Brně dne
4. 2. 2020

Vyjádření k projektové dokumentaci pro stavbu „II/389 Újezd u Tišnova, most-ev.č. 389-001 - DÚR/DSP, IČ“, okr. Brno-venkov

Archeologický ústav Akademie věd ČR, Brno, v. v. i., upozorňuje, že výše uvedená stavba se uskuteční na území s archeologickými nálezy, navíc v blízkosti stavby se nachází území s archeologickými nálezy I. kategorie, tzn., že se v místě stavby budou archeologické nálezy a situace s velkou pravděpodobností vyskytovat. Území dotčené stavbou je chráněno jako veřejný zájem podle zvláštních právních předpisů (zejména dle § 22, odst. 2 zákona č. 20/1987 Sb., o státní památkové péči, v platném znění). Má-li dojít při provádění stavební činnosti na území s archeologickými nálezy k jakýmkoliv zásahům pod povrch terénu (hloubení výkopů apod.), je třeba předpokládat narušení nebo odkrytí archeologických nálezů a situací, čímž vzniká nutnost provedení záchranného archeologického výzkumu. Z výše uvedeného zákonného ustanovení pak stavebníkovi vyplývají následující povinnosti:

Stavebník je dle § 22 zákona č. 20/1987 Sb., o státní památkové péči, v platném znění povinen písemně ohlásit termín zahájení zemních prací již od doby přípravy stavby, nejpozději však s předstihem 30 dnů před započatím Archeologickému ústavu Akademie věd ČR, Brno, v. v. i., a umožnit jemu nebo oprávněné organizaci provedení záchranného archeologického výzkumu na dotčeném území. Výzkum je prováděn na základě dohody uzavřené mezi investorem stavby a Archeologickým ústavem AV ČR nebo oprávněnou organizací. Úhrada nákladů záchranného archeologického výzkumu se řídí ustanovením § 22, odst. 2 zákona č. 20/1987 Sb., o státní památkové péči, v platném znění.

S pozdravem


PhDr. Lumír Poláček, CSc.
ředitel

ARCHEOLOGICKÝ ÚSTAV
AV ČR, BRNO, v.v.i.
602 00 Brno, Čechyňská 363/19
Česká republika

Formulář Oznámení stavební činnosti Archeologickému ústavu AV ČR:

<http://api.archeologickamapa.cz/oznameni/0/>

<http://arub.cz/informace-pro-stavebniky/index.html>

Telefon
515 911 101

FAX

e-mail
sekretariat@arub.cz

IČO, DIČ
68081758
CZ68081758

Bank. spojení: ČSOB Brno-město
240602780/0300

**KRAJSKÁ HYGIENICKÁ STANICE
JIHOMORAVSKÉHO KRAJE SE SÍDLEM V BRNĚ
JEŘÁBKOVA 4, 602 00 BRNO**

Číslo jednací.: KHSJM 06373/2020/BO/HOK
Spisová značka: S-KHSJM 00097/2020
Č. j. odesílatele: - -

Vyřizuje: Ludmila Darmopilová
Tel.: 545113 068
Email: ludmila.darmopilova@khsbrno.cz

Datovou zprávou

Rušar mosty, s.r.o.
Majdalenky 853/19
638 00 BRNO
ID datové schránky: kgah6kn

V Brně dne 17. února 2020

Újezd u Tišnova, k. ú. Újezd u Tišnova, parc. č. 640/1, 640/2, 645/3, 144, 117/4, 117/5, 142/1 – „II/389 Újezd u Tišnova, most ev. č. 389-001“, dokumentace pro vydání společného povolení – závazné stanovisko

Na základě podání stavebníka – Správa a údržba silnic Jihomoravského kraje, příspěvková organizace kraje, Žerotínovo náměstí 449/3, 602 00 Brno, IČO: 70932581, ze dne 03.02.2020, kterého zastupuje na základě předložené plné moci Ing. Jaromír Rušar, jednatel společnosti Rušar mosty, s.r.o., Majdalenky 853/19, 638 00 Brno, IČO: 29362393, posoudila Krajská hygienická stanice Jihomoravského kraje se sídlem v Brně (dále také „KHS JmK“) jako dotčený orgán státní správy ve smyslu § 77 zákona č. 258/2000 Sb., o ochraně veřejného zdraví a o změně některých souvisejících zákonů, ve znění pozdějších předpisů, (dále také „zákon č. 258/2000 Sb.“) a § 4 odst. (2) písm. a) zákona č. 183/2006 Sb., o územním plánování a stavebním řádu (stavební zákon), ve znění pozdějších předpisů (dále také „zákon č. 183/2006 Sb.“) dokumentaci pro vydání společného povolení na stavbu „II/389 Újezd u Tišnova, most ev. č. 389-001“ na pozemku parc. č. 640/1, 640/2, 645/3, 144, 117/4, 117/5, 142/1 v k. ú. Újezd u Tišnova. Po zhodnocení souladu předložené dokumentace s požadavky předpisů v oblasti ochrany veřejného zdraví vydává KHS JmK pro vydání rozhodnutí podle zákona č. 183/2006 Sb. toto

z á v a z n é s t a n o v i s k o :

S umístěním stavby a se stavbou „II/389 Újezd u Tišnova, most ev. č. 389-001“ na pozemku parc. č. 640/1, 640/2, 645/3, 144, 117/4, 117/5, 142/1 v k. ú. Újezd u Tišnova, se

s o u h l a s í .

Odůvodnění:

Předloženou dokumentaci pro vydání společného povolení na stavbu „II/389 Újezd u Tišnova, most ev. č. 389-001“ v k. ú. Újezd u Tišnova, vypracoval Ing. Jaroslav Babáček, ze společnosti Rušar mosty, s.r.o. Majdalenky 19, 638 00 Brno, IČO: 29362393, v lednu 2020.

Předmětná stavba bude realizována na pozemcích parc. č. 640/1, 640/2, 645/3, 144, 117/4, 117/5, 142/1 v k. ú. Újezd u Tišnova.

Jedná se o novostavbu přemostění vodoteče v extravilánu obce, neboť stávající most je ve špatném technickém stavu a nesplňuje požadavky na bezpečný a plynulý provoz. Oprava mostu bude prováděna za vyloučení provozu, veškerá doprava bude vedena po objízdné trase. Rekonstrukce spočívá v odstranění stávajícího mostu a provedení nové mostní konstrukce. Nový most bude monolitický železobetonový rám. Šířkové uspořádání na mostě bude nepatrně rozšířeno, volná šířka bude zvýšena na 7,00 m. Území pod mostem bude upraveno zpevněním. Délka úpravy komunikace činí 70,0 m, délka mostu – 27,82 m, šířka vozovky – 7,50 m.

Členění stavby:

SO 001 – Demolice mostu

SO 101 – Komunikace

SO 181 – DIO

SO 201 – Most

Na komunikaci bude osazeno silniční svodidlo s úrovní zadržení H1. Stavbou nového mostu bude zvětšen původní průtočný profil, hladina Q100 bude cca 1,00 m pod hranou podhledu nosné konstrukce. Po stavební úpravě mostu zůstane zachováno stávající dopravní řešení. Nový most bude nadále na komunikaci II/398 pro silniční dopravu.

Odvodnění komunikace mimo most je řešeno příčným a podélným sklonem na nezpevněnou krajnici a následně do nezpevněných příkopů. Pro zachování přístupu k pozemku parc. č. 142/1 bude za mostem zřízen sjezd.

Na základě uvedených skutečností a po zhodnocení zdravotních rizik mohlo být vydáno souhlasné závazné stanovisko k předložené žádosti.

(podepsáno elektronicky)
Ing. Veronika Jurečková
vedoucí oddělení
hygieny obecné a komunální
pracoviště Brno-venkov

Rozdělovník:

1. Rušar mosty s.r.o., Majdalenky 853/19, 638 00 BRNO, ID datové schránky: kgah6kn
2. KHS JmK – spis



Hasičský záchranný sbor Jihomoravského kraje
Krajské ředitelství Brno, Zubatého 685/1, Zábřovice, 61400 Brno
Oddělení stavební prevence, Štefánikova 32, 602 00 Brno

Ev. č.: HSBM-6-4-119/1-OPST-2020

Brno 02. 03. 2020

Počet listů: 1

Příloha: 1/PD

Rušar mosty, s.r.o.
Majdalenky 853/19
638 00 Brno

Závazné stanovisko dotčeného orgánu na úseku požární ochrany

Vyřizuje za HZS: por. Ing. Adam Janočko, komisař, tel.: 950 639 118, e-mail: adam.janocko@firebrno.cz

Název stavby: II/389 Újezd u Tišnova, most. e.v.č. 389-001 - DÚR/DSP, IČ
Místo stavby: Újezd u Tišnova, k. ú. Újezd u Tišnova, parc. č. 420
Stavebník: Správa a údržba silnic Jihomoravského kraje, příspěvková organizace kraje, Žerotínovo náměstí 449/3, Veveří, 602 00 Brno

Předložená dokumentace pro společné územní a stavební řízení

zpracovatel: Ing. Jaromír Rušar, ČKAIT 1000264, datum zpracování: 1/2020

Hasičský záchranný sbor Jihomoravského kraje jako věcně a místně příslušný dotčený orgán na úseku požární ochrany dle ustanovení § 7 odst. 4 zákona č. 320/2015 Sb., o Hasičském záchranném sboru České republiky a o změně některých zákonů (zákon o hasičském záchranném sboru), ve znění zákona č. 183/2017 Sb., a dle ustanovení § 26 odst. 2 písm. b) a ustanovení § 31 odst. 1 písm. b) zákona č. 133/1985 Sb., o požární ochraně, ve znění pozdějších předpisů (dále jen „zákon o požární ochraně“) posoudil v rozsahu níže uvedených dokladů výše uvedenou dokumentaci předloženou dne 05. 02. 2020 a vydává k ní v souladu s ustanovením § 31 odst. 3 zákona o požární ochraně a dále dle ustanovení § 149 odst. 1 zákona č. 500/2004 Sb., správního řádu, ve znění pozdějších předpisů

SOUHLASNÉ ZÁVAZNÉ STANOVISKO

Odůvodnění:

Hasičský záchranný sbor Jihomoravského kraje vycházel při vydání závazného stanoviska z těchto podkladů:
- požárně bezpečnostní řešení nebo obdobný dokument (dále jen „PBR“):
zpracování PBR: 1/2020, projektant PBR: Rušar mosty, s.r.o., Ing. Jaromír Rušar, ČKAIT 1000264

Posouzením předložené dokumentace v rozsahu požárně bezpečnostního řešení nebo obdobného dokumentu dle ustanovení § 46 odst. 1 vyhlášky č. 246/2001 Sb., o stanovení podmínek požární bezpečnosti a výkonu státního požárního dozoru (vyhláška o požární prevenci), ve znění vyhlášky č. 221/2014 Sb., dospěl HZS Jihomoravského kraje k závěru, že PBR splňuje obsahové náležitosti dle ustanovení § 41 vyhlášky o požární prevenci. Z obsahu posouzeného PBR vyplývá, že jsou splněny technické podmínky požární ochrany kladené na danou stavbu vyhláškou č. 23/2008 Sb., o technických podmínkách požární ochrany staveb, ve znění vyhlášky č. 268/2011 Sb.

plk. Ing. Václav Špéra, vrchní rada
náměstek ředitele pro úsek prevence a CNP
HZS Jihomoravského kraje

HZS Jihomoravského kraje
úsek prevence a CNP
614 00 Brno, Zubatého 1
pracoviště Štefánikova 32
1



Rušar mosty, s.r.o.
Slavíčkova 1a
638 00 Brno

VÁŠ DOPIS ZNAČKY/ZE DNE

NAŠE ZNAČKA

PM- 5322/2020/5203/Fi

VYŘIZUJE

Ing. Lenka Fikarová
+420 541 637 292
fikarova@pmo.cz

MÍSTO/DATUM

Brno 9.3.2020

II/389 Újezd u Tišnova, most ev.č. 389-001

(k.ú. Újezd u Tišnova, ORP Tišnov, kraj Jihomoravský; ČHP 4-15-01)

Charakteristika akce:

Jedná se o DUSP stavby nového mostu v místě stávajícího mostu přes vodoteč v k.ú. Újezd u Tišnova. PD zpracovala firma Rušar mosty s r.o., investorem je SÚS JmK,p.o. Stávající most bude kompletně odstraněn a bude provedena nová konstrukce - rám z monolitického ŽB, kapacita neuvedena. Součástí stavby je demolice stávajícího mostu, komunikace a DIO

Souřadnice mostu neuvedeny.

Dotčený vodní útvar: Bobrůvka (Loučka) od pramene po tok Libochovka ID VÚ : DYJ_0390.

Vyjádření správce povodí k územnímu a stavebnímu řízení

Na základě ustanovení § 54 odst. 4 zákona č. 254/2001 Sb. o vodách a o změně některých zákonů (vodní zákon) vydává Povodí Moravy, s.p. jako správce povodí k předloženému záměru toto

s t a n o v i s k o:

a) Z hlediska zájmů daných platným Národním plánem povodí Dunaje a Plánem dílčího povodí Dyje (ustanovení § 24 až § 26 vodního zákona) je uvedený záměr možný, protože lze předpokládat, že záměrem nedojde ke zhoršení chemického stavu a ekologického stavu/potenciálu dotčených útvarů povrchových vod a chemického stavu a kvantitativního stavu útvarů podzemních vod, a že nebude znemožněno dosažení jejich dobrého stavu/potenciálu.

Toto hodnocení vychází z posouzení souladu daného záměru s výše uvedenými platnými dokumenty.

Předpokládáme, že uvedený záměr vzhledem ke svému charakteru, velikosti a dopadu nebude mít vliv na stav vodního útvaru.

b) Z hlediska dalších zájmů chráněných zákonem č. 254/2001 Sb., o vodách a o změně některých zákonů, souhlasíme s uvedeným záměrem.

Upozorňujeme:

1. Veškerá rizika možných povodňových škod nese investor, resp. vlastník stavby.

-
2. Prováděním stavby nesmí dojít ke zhoršení kvality povrchových a podzemních vod a k negativnímu ovlivnění odtokových poměrů v dané lokalitě.
 3. Odpad ze stavby bude likvidován v souladu se zákonem č.185/2001 Sb.
 4. Používané mechanizační prostředky musí být v dobrém technickém stavu a musí být dodržována preventivní opatření k zabránění případným úkapům či únikům ropných látek.

Doba platnosti tohoto stanoviska je 2 roky, nebude-li využito pro vydání platného rozhodnutí nebo opatření vodoprávního nebo jiného správního úřadu.

Ing. Pavel Bíza
vedoucí útvaru správy povodí



Moravský rybářský svaz, z.s.
Soběšická 1325/83, 614 00 Brno

IČO: 00434159, spolek zapsaný ve spolkovém rejstříku vedeném Krajským soudem v Brně, oddíl L, vložka 256

Rušar mosty, s.r.o.
Ing. Anna Studénková
Slavíčkova 1a
638 00 BRNO

Váš dopis značky / ze dne:
2019/94-13 /31.1.2020

Naše značka:
076/2020

vyřizuje / linka
Ing. Procházka
+420 604 511 297
p.prochazka@mrsbrno.cz

datum a místo odeslání:
4. května 2020; Brno

Věc: „II/389 Újezd u Tišnova, most ev.č. 389-001-DÚR/DSP,IČ“

Moravský rybářský svaz, z.s. (dále jen MRS) obdržel žádost společnosti Rušar mosty, s.r.o., se sídlem Majdalenky 19, 638 00 Brno, kancelář Slavíčkova 1a, 638 00 Brno, o vyjádření ke společnému územnímu a stavebnímu řízení stavby: „II/389 Újezd u Tišnova, most ev.č. 389-001“.


Jedná se o novostavbu mostního objektu. Stávající most je ve špatném technickém stavu a již nesplňuje požadavky na bezpečný a plynulý provoz. Staveniště se nachází v k.ú. Újezd u Tišnova. Předmětem projektové dokumentace je rekonstrukce mostu a nezbytné úpravy na komunikaci II/389. Most i upravované komunikace leží v extravilánu. Most přemostňuje pravostranný přítok Kozího potoka, který je ve správě Lesů ČR, s.p.

MRS po prostudování přiložené dokumentace konstatuje, že k připravované stavbě „II/389 Újezd u Tišnova, most ev.č. 389-001“ nemá připomínek a s realizací stavby souhlasí za předpokladu splnění následujících podmínek:

- Veškeré pracovní stroje a pracoviště bude zajištěno proti úniku závadných látek do vodního prostředí.

Za Moravský rybářský svaz, z.s.

Moravský rybářský svaz, z.s.
Soběšická 1325/83, 614 00 Brno
IČ: 00434159
mrsbrno@mrsbrno.cz, www.mrsbrno.cz


Ing. Václav Habán
tajemník

**Rušar mosty s.r.o.
Majdalenky 853/19
638 00 Brno**

VÁŠ DOPIS ZN.
2019/134-11ČÍSLO JEDNACÍ
LCR952/000776/2020SPISOVÁ ZNAČKA
LCR0012210/2020DATUM
18.3.2020VYŘIZUJE
Ing. HumplíkTELEFON
956 952 214GSM
725 257 341FAX
542 513 214E-MAIL
premysl.humplik@lesycr.cz**Věc: vyjádření k projektové dokumentaci pro DÚR/DSP****Týká se: „II/389 Újezd u Tišnova, most ev. č. 389-001-DÚR/DSP, IČ IČ“**

Lesy České republiky, s. p., Správa toků – oblast povodí Dyje, správci vodního toku **Kozlí potok** (IDVT 10194363, ČHP 4-15-01-0970, ř. km 0,980), od vás obdržely žádost o vyjádření k výše uvedenému záměru. Jedná se o demolici stávajícího mostu a vybudování nového mostu na pravostranném přítoku Kozlího potoka nad obcí Újezd u Tišnova. Tento přítok je pouze občasným a není evidován jako vodní tok, přičemž vzdálenost od výše zmíněného vodního toku v naší správě je 5 m. do výše zmíněného toku bude zaústěn jeden povrchový svod. Zaústění svodu je řešeno přechodem ze žlabovek do vývařiště. Plánovaný záměr se nedotkne pozemků ve vlastnictví státu s právem hospodařit pro LČR, s.p., ani žádné stavby ve vlastnictví LČR, s.p.

LČR, s.p., souhlasí s výše uvedenou akcí za splnění následujících podmínek:

- Správci toku bude oznámeno zahájení prací a bude vyzván ke kontrole.
- Břehy koryta vodního toku a pobřežní pozemky budou v případě porušení uvedeny do původního stavu (plochy dotčené zemními pracemi budou ohumusovány a osety travním semenem).
- Vývařiště odvádějící povrchové vody z komunikace do Kozlího potoka bude vytvořeno z kamenné rovnaniny z lomového kamene min. 200 kg.
- Realizací akce nebudou dotčena práva správce toku daná zákonem č. 254/2001 Sb., v platném znění.
- Prováděním prací nesmí dojít ke znečištění povrchových a podzemních vod ani ke zhoršení odtokových poměrů v předmětné lokalitě.

Lesy České republiky, s.p., se sídlem Přemyslova 1106/19, Nový Hradec Králové, Hradec Králové, PSČ 500 08

Spisová značka AXII 540 vedená u rejstříkového soudu v Hradci Králové, IČ: 42196451, DIČ: CZ42196451

Lesy České republiky, s.p., jsou držitelem osvědčení o účasti v certifikaci lesů, loga PEFC (08-2101/0001) a certifikátu C-o-C.



Státní podnik Lesy České republiky, s.p., zachovává nulovou toleranci k jakémukoli nelegálnímu jednání a dodržuje maximální transparentnost, legalitu a etiku. Součástí firemní kultury státního podniku Lesy České republiky, s.p., je Criminal compliance program (viz www.lesycr.cz), který stanoví zásady a pravidla jednání zaměstnanců či jiných osob jednajících za státní podnik Lesy České republiky, s.p. (dále jen „zaměstnanec“). Každý zaměstnanec má povinnost oznámit jakékoli podezřelý či nelegální jednání. V jakémkoli případě, kdy je jednání zaměstnance v rozporu s Criminal compliance programem, nelze je považovat za jednání v rámci nebo v zájmu státního podniku Lesy České republiky, s.p. Takové jednání je možné oznámit, a to i anonymně způsoby uvedenými na webových stránkách www.lesycr.cz

- Používané mechanizační prostředky musí být v dobrém technickém stavu a musí být dodržována preventivní opatření k zabránění případným úkapům či únikům ropných látek.
- Při realizaci stavebních prací nebudou stavební materiály, vzniklé odpady ani zemina z výkopu ukládány na březích; bude zabezpečeno, aby ani při zvýšených průtocích a srážkách nedošlo k jejich splachování do koryta vodního toku.
- Správce toku bude vyzván ke kontrole plnění výše uvedených podmínek.

Platnost tohoto vyjádření je dva roky od jeho vyhotovení.

S pozdravem,

Ing. Pavel Hopjan

vedoucí Správy toků – oblast povodí Dyje

Lesy České republiky, s.p.

v zastoupení Ing. Petr Sedláček

Ing. Petr Sedláček

Lesy České republiky, s.p.

Elektronicky podepsáno: 18.03.2020 15:35:58

T=zástupce vedoucího správy toků, SERIALNUMBER=P448185,

G=Petr, SN=Sedláček, CN=Ing. Petr Sedláček, OU=52324,

OU=Správa toků - oblast povodí Dyje, O="Lesy České republiky,

Lesy České republiky, s.p., se sídlem Přemyslova 1106/19, Nový Hradec Králové, Hradec Králové, PSČ 500 08

Spisová značka AXII 540 vedená u rejstříkového soudu v Hradci Králové, IČ: 42196451, DIČ: CZ42196451

Lesy České republiky, s.p., jsou držitelem osvědčení o účasti v certifikaci lesů, loga PEFC (08-2101/0001) a certifikátu C-o-C.



Státní podnik Lesy České republiky, s.p. zachovává nulovou toleranci k jakémukoli nelegálnímu jednání a dodržuje maximální transparentnost, legalitu a etiku. Součástí firemní kultury státního podniku Lesy České republiky, s.p., je Criminal compliance program (viz www.lesycr.cz), který stanoví zásady a pravidla jednání zaměstnanců či jiných osob jednajících za státní podnik Lesy České republiky, s.p. (dále jen „zaměstnanec“). Každý zaměstnanec má povinnost oznámit jakékoli podezřelé či nelegální jednání. V jakémkoli případě, kdy je jednání zaměstnance v rozporu s Criminal compliance programem, nelze je považovat za jednání v rámci nebo v zájmu státního podniku Lesy České republiky, s.p. Takové jednání je možné oznámit, a to i anonymně způsoby uvedenými na webových stránkách www.lesycr.cz

Sekce nakládání s majetkem Ministerstva obrany
odbor ochrany územních zájmů

Tychonova 1, Praha 6, PSČ 160 01, datová schránka hjyaavk

Sp.zn.: 96177/2019-1150-OÚZ-BR
SpMO 1871-1036/2019-1150

Brno 18. listopadu 2019

Rušar mosty, s.r.o.
IČ: 29362393
Slavičkova 1a
638 00 Brno

Vyjádření pro přípravu projektové dokumentace
II/389 Újezd u Tišnova, most ev. č. 389-001, k. ú. Újezd u Tišnova
K čj. 2019/134-1

Odbor ochrany územních zájmů, Sekce nakládání s majetkem, **Ministerstvo obrany**, ve smyslu zákona č. 222/1999 Sb., o zajišťování obrany České republiky, ve znění pozdějších předpisů (dále jen „zákon o zajišťování obrany ČR“), příslušné dle ustanovení § 175 odst. 1 zákona č. 183/2006 Sb., o územním plánování a stavebním řádu (stavební zákon), ve znění pozdějších předpisů **vydává**

vyjádření

pro potřeby zpracování projektové dokumentace stavebního záměru.

- 1) **Ministerstvo obrany neeviduje v řešené lokalitě inženýrské sítě a podzemní telekomunikační vedení.**
- 2) **Území prověřovaného stavebního záměru II/389 Újezd u Tišnova, most ev. č. 389-001 v k. ú. Újezd u Tišnova se nachází ve vymezeném území Ministerstva obrany, ve kterém dle § 175 stavebního zákona je umístění a povolení stavby podmíněno závazným souhlasným stanoviskem MO, a proto Ministerstvo obrany požaduje předložit projektovou dokumentaci zpracovanou v souladu s platnou legislativou k posouzení a vydání závazného stanoviska ve smyslu § 4 odst. 2 písm. a) stavebního zákona pro potřeby vedeného správního řízení.**

Odůvodnění:

Ministerstvo obrany v souladu se zmocněním v § 175 odst. 1 stavebního zákona a se zákonem o zajišťování obrany ČR provedlo po obdržení vaší žádosti o vydání vyjádření dotčeného orgánu v rámci předprojektové přípravy předběžné vyhodnocení výše uvedené akce.

Ad 1) Ministerstvo obrany prověřilo v souladu s § 161 stavebního zákona evidenci technické infrastruktury v jeho vlastnictví a konstatuje, že v řešené lokalitě stavebního záměru Odbor ochrany územních zájmů SNM MO neeviduje inženýrské sítě a podzemní telekomunikační vedení.

Ad 2) Daný stavební záměr je lokalizován v územích vymezených Ministerstvem obrany v souladu s § 175 stavebního zákona u stavebních úřadů. Zpracovaná projektová dokumentace vašeho stavebního záměru musí být komplexně posouzena, aby mohlo být Ministerstvem obrany deklarováno v rámci závazného stanoviska vydaného pro potřeby vedeného řízení, že realizace stavebního záměru provedená v souladu s projektovou dokumentací neohrozí naplnění veřejného zájmu na zajištění obrany a bezpečnosti státu.

Toto vyjádření Ministerstva obrany má charakter předběžné informace a je platné 1 rok ode dne vydání.

Kontaktní osoba: Ing. Eva Ustohalová, tel. 973 445 707, fax. 973 445 060

Ing. Eva Ustohalová
ministerský rada
oddělení ochrany územních zájmů Morava

V další korespondenci, týkající se výše uvedené věci, uvádějte odkaz na sp. zn.: 96177/2019-1150-OÚZ-BR tohoto vyjádření Ministerstva obrany vydaného v rámci předprojektové přípravy.

Adresa pro doručování:

Ministerstvo obrany,
Sekce nakládání s majetkem,
odbor ochrany územních zájmů,
oddělení ochrany územních zájmů Morava
Svatoplukova 2687/84, 662 10 Brno
IČO: 60162694

**Sekce nakládání s majetkem Ministerstva obrany
odbor ochrany územních zájmů a státního odborného dozoru
Tychonova 1, Praha 6, PSČ 160 01, datová schránka hjyaavk**

Sp.zn.: 98391/2020-1150-OÚZ-BR
SpMO 1899-150/2020-1150

Brno 14. února 2020

Rušar mosty, s.r.o.
Slavíčková 1a
638 00 Brno

**Závazné stanovisko pro společné územní a stavební řízení
II/389 Újezd u Tišnova, most ev. č. 389-001 - DÚR/DSP, IČ, k.ú. Újezd u Tišnova
K čj. 2019/134-15**

Odbor ochrany územních zájmů a státního odborného dozoru, Sekce nakládání s majetkem, **Ministerstvo obrany**, v souladu se zmocněním v § 175 odst. 1 zákona č. 183/2006 Sb., o územním plánování a stavebním řádu (stavební zákon), ve znění pozdějších předpisů (dále jen „stavební zákon“), ve smyslu zákona č. 222/1999 Sb., o zajišťování obrany České republiky, ve znění pozdějších předpisů (dále jen „zákon o zajišťování obrany ČR“), a v souladu s Rozkazem ministra obrany č. 39/2011 - Zabezpečení výkonu působnosti MO ve věcech územního plánování a stavebního řádu, v platném znění, **vydává** ve smyslu § 4 odst. 2 písm. a) stavebního zákona pro potřeby vedeného řízení

souhlasné závazné stanovisko

k záměru odstranění stávajícího mostu ev.č. 389-001 a výstavby nového mostu v k.ú. Újezd u Tišnova tak, jak byl doložen v písemné a grafické dokumentaci.

Odůvodnění:

Ministerstvo obrany v souladu se zmocněním v § 175 odst. 1 stavebního zákona, dle § 161 téhož zákona a zákona o zajišťování obrany ČR provedlo po obdržení vaší žádosti o vydání závazného stanoviska dotčeného orgánu vyhodnocení předloženého záměru, prověřilo evidenci technické infrastruktury v jeho vlastnictví. Odbor ochrany územních zájmů a státního odborného dozoru SNM MO neeviduje inženýrské sítě a podzemní telekomunikační vedení, které by byly s daným stavebním záměrem v kolizi.

Daný stavební záměr je lokalizován v územích vymezených Ministerstvem obrany v souladu s § 175 stavebního zákona u stavebních úřadů. Tato vymezená území Ministerstva obrany jsou shodná s údaji o území poskytovanými Ministerstvem obrany pro ÚAP a jejich součástí jsou podrobné specifikace podmínek ve vymezeném území Ministerstva obrany a zákonná určení. Po posouzení stavebního záměru odbornými složkami Ministerstvo obrany konstatuje, že předložený stavební záměr není v rozporu se zájmy Ministerstva obrany a nekoliduje s ochranou zájmů Ministerstva obrany (viz ÚAP - jev 102a, 119).

Realizace stavebního záměru provedená v souladu s předloženou projektovou dokumentací neohrozí naplnění veřejného zájmu na zajištění obrany a bezpečnosti státu.

Toto závazné stanovisko Ministerstva obrany je platné 2 roky a musí být vyžádáno znovu, nebude-li během této doby stavba zahájena nebo dojde-li ke změnám v umístění, výšce nebo rozsahu stavby.

Kontaktní osoba: Mgr. Jitka Micháliková, Ph.D., tel. 973 445 844, fax. 973 445 060

Mgr. Jitka Micháliková, Ph.D.
ministerský rada
oddělení ochrany územních zájmů Morava

V další korespondenci, týkající se výše uvedené věci, uvádějte odkaz na sp. zn.: 98391/2020-1150-OÚZ-BR tohoto závazného stanoviska Ministerstva obrany.

Adresa pro doručování:

Ministerstvo obrany,
Sekce nakládání s majetkem,
odbor ochrany územních zájmů a státního odborného dozoru,
oddělení ochrany územních zájmů Morava
Svatoplukova 2687/84, 662 10 Brno
IČO: 60162694

Obec Újezd u Tišnova, Újezd u Tišnova č.28, 594 55 Dolní Loučky, kraj Jihomoravský

tel: 549 440 249 IČO: 00 59 99 72

E-mail: obec@ujezdutisnova.cz

číslo účtu: 1624668329 / 0800 ČS Žďár nad Sázavou

Rušar mosty s.r.o

Slavíčková 1a

638 00 B r n o

Číslo žádosti: 2019/134-1

v Újezdě u Tišnova 23.10.2019

Věc: Vyjádření II / 389 Újezd u Tišnova, most ev .č.389-001- DÚR/DSP,IČ

Na váš dopis sděluji : Na projektovaném mostě ani v jeho blízkosti se nenachází žádné naše zařízení.

S pozdravem



Ing. Pohanka Josef

starosta obce

Mobil: 724181906



Obec Újezd u Tišnova, Újezd u Tišnova č.28, 594 55 Dolní Loučky, kraj Jihomoravský
tel: 549 440 249 IČO: 00 59 99 72
E-mail: obec@ujezdutisnova.cz
číslo účtu: 1624668329 / 0800 ČS Žďár nad Sázavou

RUŠAR mosty s.r.o
Slavíčková 1a
Ing. Anna Studénková
638 00 B r n o

v Újezdě u Tišnova 1.4.2020

Věc: Vyjádření ke společnému územnímu a stavebnímu řízení

Zakázka : II/389 Újezd u Tišnova ,most ev č. 389-001

Obdrželi jsme od Vás žádost o vyjádření:

- 1/ Obec Újezd u Tišnova nemá žádné připomínky k projektové dokumentaci.
- 2 / Obec souhlasí s navrhovaným dočasným a trvalým záborem na pozemcích p.č. 645/3,117/4,117/5,144 v k.ú. Újezd u Tišnova jak je zakresleno na přiloženém situačním výkresu
- 3/ Obec souhlasí dle § 184a zákona č.183/2016 s přiloženou koordinační situací
- 4/ Obec souhlasí s trvalým odnětím ZPF parcely v k.ú Újezd u Tišnova dle přiloženého situačního výkresu
- 5/ Obec nemá námitky k navrženému kácení dřevin dle výkresu dotčené zeleně
- 6/ Obec vydává předběžný souhlas s objízdnou trasou dle návrhu projektu

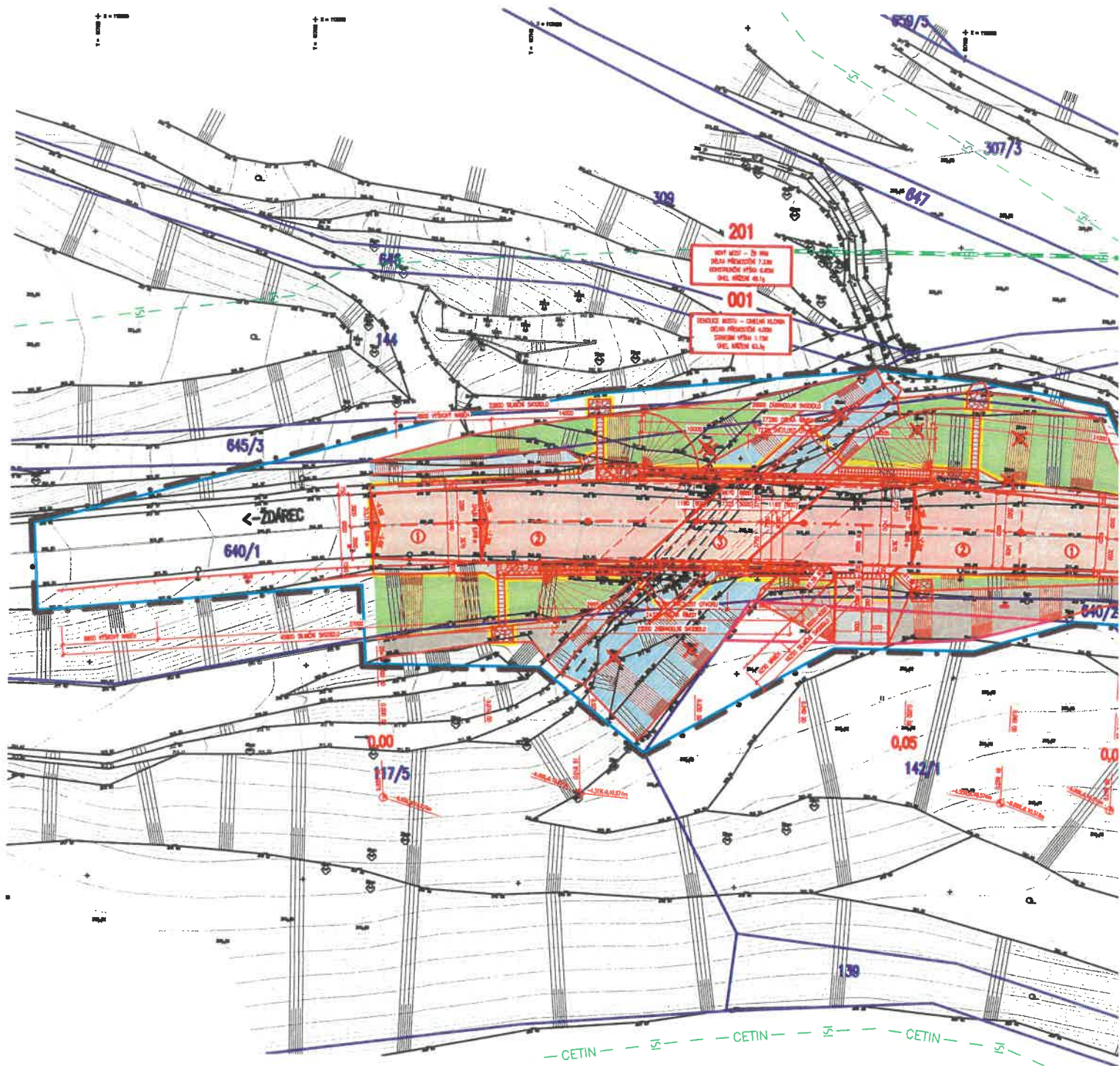
S pozdravem



Ing. Pohanka Josef
starosta obce

Mobil: 724181906
OBEC ÚJEZD U TIŠNOVA
Újezd u Tišnova 28
IČO: 00599972
594 55 Dolní Loučky

KOORDINAČNÍ SITUAČNÍ VÝKRES M1:500



SOUHLAS SE STAVBOU:

II/389 ÚJEZD U TIŠNOVA, OPRAVA MOSTU 389-001

ZADAVATEL: SPRÁVA SILNIC JIHMORAVSKÉHO KRAJE, DATUM: 01/2020 ÚČEL: DÚSP+PDPS

NÁZEV:

ZASTOUPEN:

ADRESA:

DATUM SOUHLASU:

VLASTNORUČNÍ PODPIS:

OBEC ÚJEZD U TIŠNOVA

Újezd u Tišnova 28

IČO: 00399972

594 55 Dolní Loučky

12.5.2020

STAROSTA MČ. PÍHÁNKY

[Handwritten signature]

Obecní úřad Újezd u Tišnova, 594 55 Dolní Loučky, kraj Jihomoravský
tel: 549 440 249 IČO: 00 59 99 72
E-mail: obec@ujezdutisnova.cz

č.j.: 01K 2020

Správa a údržba silnic Jihomoravského kraje, p.o. Oblast Sever Blansko
zastoupení Rušar mosty s.r.o., Majdalenky 853/19
602 00 B r n o

V Újezdě u Tišnova 12.6.2016

Věc: R o z h o d n u t í o kácení dřevin rostoucích mimo les

Obecní úřad obdržel žádost o pokácení dřevin rostoucích mimo les na pozemcích u silnice II. třídy Tišnov-Žďárec z důvodu plánované rekonstrukce mostu ev.č. 389 - na základě projektu zpracovaného firmou Rušar mosty s.r.o. na jeho opravu. Most se nachází v katastru obce Újezd u Tišnova.

Součástí projektu je i kácení dřevin a odstranění keřových porostů v rámci opravy mostu na pozemcích 604/1 a 117/5 v katastrálním území Újezd u Tišnova. Jednotlivé dřeviny jsou v žádosti specifikovány.

Po projednání této žádosti podle § 8 zákona č. 114/1992 Sb., o ochraně přírody ve znění zákona 349/2009 Sb. a vyhlášky MŽP č. 222/2014 Sb. kterou se provádějí některá ustanovení zákona o ochraně přírody a krajiny se

p o v o l u j e

pokácení v žádosti uvedených stromů za podmínek:

1. vzhledem k potřebě provedení odstranění překážek pro plánovanou stavbu se povoluje pokácení stromů a náletových dřevin - v době vegetačního klidu podle seznamu, která je přílohou žádosti.
2. Náhradní výsadba za pokácené stromy je v projektu plánována, požadujeme dodržení počtu vysázených náhradních dřevin na jiném místě podél komunikace.

Odůvodnění:

Obecní úřad v Újezdě u Tišnova přezkoumal žádost v plném rozsahu. Po zhodnocení funkčního a estetického významu dřeviny žádosti vyhověl a povolil v souladu s ustanovením § 8 zákona č. 114/92 Sb. a vyhlášky MŽP číslo 189/2013 Sb., vyhlášky MŽP 175/2006 Sb., vyhlášky MŽP 222/2014 Sb. Požadujeme provedení náhradní výsadby na jiném vhodném místě komunikace.

Poučení o opravném prostředku:

Proti tomuto rozhodnutí se můžete odvolat podle § 81 a § 82 správního řádu do 15- ti dnů, ode dne doručení a to podáním učiněným u Městského úřadu v Tišnově ke Krajskému úřadu JM kraje, odboru životního prostředí, Žerotínovo náměstí 3, 601 82 Brno.

Za obecní úřad



Ing. Pohanka Josef
starosta obce
mobil: 724181906

OBECNÍ ÚŘAD ②
ÚJEZD U TIŠNOVA
Újezd u Tišnova 28
594 55 Dolní Loučky

KRAJSKÝ ÚŘAD JIHOMORAVSKÉHO KRAJE

Odbor životního prostředí

Žerotínovo náměstí 3, 601 82 Brno

Váš dopis zn.: -----
Ze dne: 03.02.2020
Č. j.: JMK 21082/2020
Sp. zn.: S – JMK 20529/2020
Vyřizuje: Ing. Janka Čejková
Telefon: 541651534
Datum: 05.02.2020

Rušar mosty, s.r.o.
Majdalenky 853/19
638 00 BRNO

Stanovisko orgánu ochrany přírody k možnosti existence významného vlivu záměru „II/389 Újezd u Tišnova, most ev. č. 389-001 – DÚR/DSP, IČ“, v k. ú. Újezd u Tišnova, okres Brno-venkov na lokality soustavy Natura 2000

Krajský úřad Jihomoravského kraje, odbor životního prostředí, jako orgán ochrany přírody příslušný podle ustanovení § 77a odst. 4) písm. n) zákona č. 114/1992 Sb., o ochraně přírody a krajiny, ve znění pozdějších předpisů vyhodnotil na základě žádosti společnosti Rušar mosty, s.r.o., podané dne 03.02.2020, možnosti vlivu záměru „II/389 Újezd u Tišnova, most ev. č. 389-001 – DÚR/DSP, IČ“ na lokality soustavy Natura 2000 a vydává

s t a n o v i s k o

podle § 45i odstavce 1) téhož zákona v tom smyslu, že hodnocený záměr

n e m ů ž e m í t v ý z n a m n ý v l i v

na žádnou evropsky významnou lokalitu nebo ptačí oblast, nacházející se v působnosti Krajského úřadu Jihomoravského kraje.

Výše uvedený závěr orgánu ochrany přírody vychází z úvahy, že hodnocený záměr svou lokalizací zcela mimo území prvků soustavy Natura 2000 a svou věcnou povahou nemá potenciál způsobit přímé, nepřímé či sekundární vlivy na jejich celistvost a stav předmětů ochrany.

Toto odůvodněné stanovisko se vydává postupem podle části čtvrté zákona č. 500/2004 Sb., správní řád a nejedná se o rozhodnutí ve správním řízení. Tento správní akt nenahrazuje jiná správní opatření a rozhodnutí, která se k hodnocené aktivitě vydávají podle zvláštních právních předpisů.

Mgr. Petr Mach v. r.
vedoucí oddělení ochrany přírody a krajiny

Za správnost vyhotovení: Ing. Janka Čejková

Na vědomí: KrÚ JMK, odbor ŽP, orgán příslušný k posuzování vlivů na ŽP

IČ	DIČ	Telefon	Fax	E-mail	Internet
708 88 337	CZ70888337	541 651 534	541 651 209	cejkova.janka@kr-jihomoravsky.cz	www.kr-jihomoravsky.cz

KRAJSKÝ ÚŘAD JIHOMORAVSKÉHO KRAJE

Odbor životního prostředí

Žerotínovo náměstí 3, 601 82 Brno

Váš dopis zn.: 2019/94-8
Ze dne: 31.01.2020
Č. j.: JMK 32448/2020
Sp. zn.: S-JMK 19774/2020 OŽP/Zlv
Vyřizuje: Mgr. Zlevorová
Telefon: 541 652 682
Datum: 25.02.2020

Rušar mosty s.r.o.
Majdalenky 853/19
638 00 BRNO
(IDDS: kgah6kn)

„II/389 Újezd u Tišnova, most ev. č. 389-001“, k. ú. Újezd u Tišnova, okres Brno-venkov – vyjádření dle ust. § 23 odst. 4 zákona č. 100/2001 Sb., o posuzování vlivů na životní prostředí, ve znění pozdějších předpisů (dále jen „zákon“)

Krajský úřad Jihomoravského kraje (dále jen „krajský úřad“) jako příslušný správní úřad dle ust. § 20 písm. b) a § 22 písm. a) zákona obdržel dne 03.02.2020 žádost společnosti Rušar mosty s.r.o., se sídlem Majdalenky 853/19, 638 00 Brno, IČ 29362393, o vyjádření, zda záměr „II/389 Újezd u Tišnova, most ev. č. 389-001“, k. ú. Újezd u Tišnova, okres Brno-venkov, podléhá posuzování vlivů provedení záměru na životní prostředí.

Stručná charakteristika záměru:

Předmětem záměru je rekonstrukce stávajícího mostu ev. č. 389-001 v k. ú. Újezd u Tišnova na silnici II/389 přemostující pravostranný přítok Kozlího potoka. Stávající most je ve špatném technickém stavu a již nesplňuje požadavky na bezpečný a plynulý provoz. Rekonstrukce spočívá v odstranění stávajícího mostu a provedení nové mostní konstrukce. Nový most bude mít monolitický železobetonový rám. Šířkové uspořádání na mostě bude nepatrně rozšířeno, volná šířka mezi zvýšenými obrubami bude 7 m. Území pod mostem bude upraveno zpevněním. Rekonstrukce mostu bude prováděna za vyloučeného provozu, veškerá doprava bude vedena po objízdné trase.

Základní parametry stavby:

Délka úpravy komunikace: 70 m
Délka mostu: 27,82 m
Délka nosné konstrukce: 9,67 m
Šířka vozovky: 7,50 m.

Dešťová voda z komunikace bude svedena příčným a podélným sklonem do odvodňovacích skluzů za mostem a odtud do příkopů a následně do potoku. Stavbou nedojde ke změně intenzity dopravy.

Krajský úřad posoudil výše uvedený záměr s konstatováním, že záměr nenaplní svým rozsahem dikci bodu 49 – „Silnice všech tříd a místní komunikace I. a II. třídy o méně než čtyřech jízdních pružích od stanovené délky 2 km; ostatní pozemní komunikace od stanovené délky 2 km a od stanovené návrhové intenzity dopravy předpokládané pro novostavby a ročního průměru denních intenzit pro

IČ
70888337

DIČ
CZ70888337

Telefon
541 651 111

Fax
541 651 579

E-mail
posta@kr-jihomoravsky.cz

Internet
www.kr-jihomoravsky.cz

stávající stavby 1 000 vozidel/24 hodin.“ (kategorie II, přílohy č. 1 zákona), nenaplnuje tedy definici předmětu posuzování dle § 1 odst. 2 a § 4 odst. 1 zákona,

a proto jej není nutné posuzovat dle zákona.

Odůvodnění:

V případě předmětného záměru se jedná pouze o rekonstrukci komunikace druhé třídy v úseku stávajícího mostu. Nový most bude proveden ve stávajícím umístění a bude splňovat parametry potřebné pro optimální provoz vozovky. Most nebude mít větší vliv na okolní stavby a pozemky. Odtokové poměry na území stavby zůstanou zachovány jako ve stávajícím stavu, most projde celkovou rekonstrukcí tzn. že nosná konstrukce i spodní stavba bude zachována. Není nutná ochrana okolí stavby. Z uvedeného vyplývá, že záměr nemůže mít významný vliv na životní prostředí ani zdraví obyvatel.

Záměr rovněž neleží ve zvláště chráněném území nebo jeho ochranném pásmu ve smyslu zákona č. 114/1992 Sb., a nelze na něj aplikovat ust. § 4 odst. 1 písm. d) zákona.

OŽP rovněž přihlédl k faktu, že pro daný záměr bylo vydáno stanovisko orgánu ochrany přírody, příslušného na základě ust. § 77a odst. 4 písm. n) zákona č. 114/1992 Sb., o ochraně přírody a krajiny, ve znění pozdějších předpisů, který ve svém stanovisku dle ust. § 45i odstavce 1 téhož zákona vydaného pod č. j. JMK 21082/2020, dne 05.02.2020, konstatuje, že hodnocený záměr nemůže mít významný vliv na žádnou evropsky významnou lokalitu nebo ptačí oblast soustavy Natura 2000, nacházející se v působnosti Krajského úřadu Jihomoravského kraje.

Toto vyjádření není rozhodnutím ve smyslu zákona č. 500/2004 Sb., správní řád, a nelze se proti němu odvolat. Nenahrazuje rozhodnutí, souhlasy a jiná správní opatření vydávaná ostatními správními úřady na úseku životního prostředí.

Mimo rámec uvedeného vyjádření OŽP žadatele upozorňuje, že v tabulkách uvádějících údaje o plochách pozemků dotčených zábořem nejsou uvedeny jednotky plochy. Z výkresů a údajů v katastru nemovitostí OŽP odvodil, že se jedná o jednotky m². Toto je třeba doplnit do projektové dokumentace, aby byly údaje v tabulkách identifikovatelné, jednoznačné a srovnatelné.

Ing. Jiří Hájek, v. r.
vedoucí oddělení
posuzování vlivů na životní prostředí

Za správnost vyhotovení: Mgr. Vendula Zlevorová

MĚSTSKÝ ÚŘAD TIŠNOV

666 19 Tišnov, nám. Míru 111

Odbor životního prostředí

SPIS. ZNAČKA
S-MUTI 4952/2020

ČÍSLO JEDNACÍ
MUTI 6406/2020/OŽP/Ma

VYŘIZUJE/LINKA
Ing. Marvan/549 439 817

TIŠNOV
2020-02-12

KOMPLEXNÍ VYJÁDŘENÍ

Městský úřad Tišnov, odbor životního prostředí, jako věcně a místně příslušný správní orgán dle § 61 zákona č. 128/2000 Sb., o obcích (obecní zřízení), ve znění pozdějších předpisů, obdržel žádost od Rušar mosty, s.r.o., Majdalenky 853/19, 638 00 Brno o komplexní vyjádření OŽP ke společnému územnímu a stavebnímu řízení pro stavbu:

„II/389 Újezd u Tišnova, most ev. Č. 389-001 – DÚR/DSP, IČ“.

Dle předložené žádosti a ostatních podkladů zamýšlí **investor: Správa a údržba silnic Jihomoravského kraje, p.o., Oblast Sever, Komenského 1685/2, 678 01 Blansko**, realizovat opravu mostu ev.č. 389-001 v k.ú. Újezd u Tišnova. Stávající most je ve špatném technickém stavu a již nesplňuje požadavky na bezpečný a plynulý provoz. Z důvodu nevyhovujícího stavu bude stávající konstrukce odstraněna a nahrazena novou. Stavba bude prováděna za vyloučeného provozu, veškerý provoz bude veden po objízdě trase.

Odbor životního prostředí MěÚ Tišnov posoudil předloženou žádost i ostatní podklady z hlediska vlivu uvažovaného záměru na životní prostředí v rozsahu stanoveném zvláštními právními předpisy a s odvoláním na § 17 zákona č. 17/1992 Sb., o životním prostředí, ve znění pozdějších předpisů. Na základě výsledku tohoto posouzení vydává následující

vyjádření:

1. Z hlediska zákona č. 334/1992 Sb., o ochraně zemědělského půdního fondu, ve znění pozdějších předpisů a prováděcích předpisů k tomuto zákonu: **Záměrem jsou dotčeny** zájmy chráněné orgánem ochrany zemědělského půdního fondu dle zákona č. 334/1992 Sb., o ochraně zemědělského půdního fondu, v platném znění, kdy je **nutné, aby** v souladu s ust. § 10 odst. 1 citovaného zákona, na základě Vámi podané žádosti **byl, před vydáním územního souhlasu, územního rozhodnutí příslušného stavebního úřadu, zdejší orgánem ochrany ZPF vydán souhlas k odnětí zemědělské půdy ze ZPF** dle § 9 odst 8 téhož zákona, věcně a místně příslušným orgánem ochrany ZPF.
2. Z hlediska zákona č. 201/2012 Sb., o ochraně ovzduší, ve znění pozdějších předpisů: **Záměrem nejsou dotčeny** zájmy chráněné orgánem ochrany ovzduší, kdy závazné stanovisko dle ust. § 11 odst. 3 výše uvedeného zákona pro stacionární zdroj znečišťování ovzduší neuvedený v příloze č. 2 k tomuto zákonu, **nebude zdejší odborem životního prostředí vydáváno.**
3. Z hlediska zákona č. 185/2001 Sb., o odpadech a o změně některých dalších zákonů, ve znění pozdějších předpisů a prováděcích předpisů k tomuto zákonu (dále jen „zákon o odpadech“): **V případě, že při realizaci uvažovaného záměru budou vznikat odpady, je třeba si podat žádost o vydání závazného stanoviska dle ust. § 79 odst. 4 zákona o odpadech.**

4. *Z hlediska zákona č. 254/2001 Sb., o vodách a o změně některých zákonů (vodní zákon), ve znění pozdějších předpisů:* Odbor životního prostředí Městského úřadu Tišnov, jako příslušný vodoprávní úřad, posoudil předložený záměr dle ustanovení § 18 zákona č. 254/2001 Sb., o vodách a o změně některých zákonů (vodní zákon), ve znění pozdějších předpisů, a zjistil, že **je možný při dodržení níže uvedených podmínek:** Stavba **podléhá souhlasu vodoprávního úřadu** (OŽP MěÚ Tišnov) ke stavbám v záplavových územích dle § 17 odst. 1 písm. c) vodního zákona. K vyřízení souhlasu vodoprávního úřadu **je zapotřebí vyplnit příslušnou žádost a vyjádření správce Povodí Moravy a.s. k projektové dokumentaci.**
5. *Z hlediska zákona č. 114/1992 Sb., o ochraně přírody a krajiny, ve znění pozdějších předpisů a prováděcích předpisů (dále jen „ZOPK“):* je záměr „II389 Újezd u Tišnova, most ev.č. 389-001“ možný. **Kácení dřevin rostoucích mimo les je možné pouze na základě povolení orgánu ochrany přírody** dle § 8 odst. 1 ZOPK, vydané na základě Žádosti o povolení kácení dřevin rostoucích mimo les podané vlastníkem pozemku, příp. nájemcem nebo jiným oprávněným uživatelem (na základě smlouvy), vždy s písemným souhlasem vlastníka pozemku, na kterém dřeviny rostoucí mimo les rostou, **u místně příslušného Obecního úřadu – Újezd u Tišnova.** Odstraněné dřeviny doporučujeme nahradit novou výsadbou stanovištně odpovídajících dřevin v blízkém okolí stavby, a to do termínu kolaudace stavby. Náhradní výsadba dřevin dle ust. § 9 odst. 1 ZOPK může být na pozemcích, které nejsou ve vlastnictví žadatele, provedena jen s předchozím souhlasem jejich vlastníka (§ 9 odst. 2 ZOPK), proto je nutné si k realizaci zamýšlené náhradní výsadby tento souhlas opatřit.
6. *Z hlediska zákona č. 289/1995 Sb., o lesích a o změně a doplnění některých zákonů (lesní zákon), ve znění pozdějších předpisů a prováděcích předpisů k tomuto zákonu:* **Záměrem nejsou dotčeny** pozemky určené k plnění funkce lesa a zájmy chráněné orgánem státní správy lesního hospodářství.

Toto vyjádření není rozhodnutím ve smyslu zákona č. 500/2004 Sb., o správním řízení, a nelze se proti němu odvolat.

Tímto vyjádřením nejsou dotčena stanoviska, vyjádření a rozhodnutí (včetně povolení) jiných orgánů státní správy a může sloužit jako podklad pro územní a stavební řízení. Dotčený orgán tímto zároveň vyslovuje souhlas s vedením zjednodušeného územního řízení dle § 95 odst. 1, písm. d), případně s uzavřením veřejnoprávní smlouvy dle § 78 odst. 3 a § 116 zákona č. 183/2006 Sb..

Ing. Vítězslav Marvan
referent odboru životního prostředí

Obdrží:

- Rušar mosty, s.r.o., Majdalenky 853/19, 638 00 Brno (DS)

Na vědomí:

- MěÚ Tišnov, ODŽÚ, nám. Míru 346, 666 19 Tišnov

MĚSTSKÝ ÚŘAD TIŠNOV

nám. Míru 111, 666 19 Tišnov

Odbor životního prostředí

SPIS. ZNAČKA
S-MUTI 12285/2020

ČÍSLO JEDNACÍ
MUTI 15306/2020/OŽP/SI

VYŘIZUJE/LINKA
Ing. Slabihoudková/549 439 835

TIŠNOV
2020-04-28

ZÁVAZNÉ STANOVISKO

Souhlas dle ustanovení § 17 vodního zákona

Městský úřad Tišnov, odbor životního prostředí, jako vodoprávní úřad věcně příslušný podle ustanovení § 104 odst. 2 písm. c) a ustanovení § 106 odst. 1 zákona č. 254/2001 Sb., o vodách a o změně některých zákonů (vodní zákon), ve znění pozdějších předpisů, a místně příslušný podle ustanovení § 11 zákona č. 500/2004 Sb., správní řád, ve znění pozdějších předpisů,

žadateli, kterým je:

Správa a údržba silnic Jihomoravského kraje, p.o.k., IČO 70932581, Žerotínovo náměstí 449/3, 602 00 Brno

vydává souhlas

podle ustanovení § 17 odst. 1 písm. a) vodního zákona a ustanovení § 149 písm. 1 správního řádu

ke stavbě „II/389 Újezd u Tišnova, most ev.č. 389-001.“

Stavební záměr kompletní rekonstrukce mostu bude křížit pravostranný přítok Kozlího potoka. Tento přítok je pouze občasným a není evidován jako vodní tok. Zmíněnou stavbou bude dotčen i vodní tok Kozlí potok (IDVT 10194363, ČHP 4-15-01-0970), který je ve správě Lesů ČR, s.p., správa toků – oblast povodí Dyje, Jezuitská 14/13, 602 00 Brno.

Základní údaje o umístění stavby:

kraj:	Jihomoravský
obec:	Újezd u Tišnova
katastrální území:	Újezd u Tišnova
pozemek p.č.:	640/1, 640/2, 645/3, 144, 117/4, 117/5, 142/1
orientační určení polohy místa záměru	X 1139326 Y 617133
číslo hydrologického pořadí:	4-15-01-0970
název vodního toku:	Kozlí potok
IDVT:	10194363
správce vodního toku:	Lesy ČR, s.p., správa toků – oblast povodí Dyje, Jezuitská 14/13, 602 00 Brno

Záměr investora:

Investor zamýšlí realizovat rekonstrukci mostu na místní komunikaci přes pravostranný přítok Kozlího potoka. Rekonstrukce mostu zahrnuje veškeré práce související s odstraněním stávajícího mostu a provedení nové mostní konstrukce. Nový most bude monolitický železobetonový rám. Šířkově uspořádání na mostě bude nepatrně rozšířeno, volná šířka a šířka mezi zvýšenými obrubami bude zvýšena na 7,00 m. Území pod mostem bude upraveno zpevněním. Srážková voda bude svedena příčným sklonem k obrubám říms, odkud bude podélným sklonem odvedena do odvodňovacích skluzů za mostem. Odvodňovací skluzy budou provedeny z betonových prefabrikátů, ukončení bude provedeno vývažišti. Z vývažiště bude voda odvedena do nezpevněných příkopů.

Souhlas se uděluje za předpokladu dodržení těchto podmínek:

Dle vyjádření správce toku – Lesy ČR, s.p., správa toků – oblast povodí Dyje, Jezuitská 14/13, 602 00 Brno ze dne 18.03.2020 pod č.j. LCR952/000776/2020:

- Správci toku bude oznámeno zahájení prací a bude vyzván ke kontrole.
- Břehy koryta vodního toku a pobřežní pozemky budou v případě porušení uvedeny do původního stavu (plochy dotčené zemními pracemi budou ohumusovány a osety travním semenem).
- Vývěřistiště odvádějící povrchové vody z komunikace do Kozlího potoka bude vytvořeno z kamenné rovinaniny z lomového kamene min. 200 kg.
- Realizací akce nebudou dotčena práva správce toku daná zákonem č. 254/2001 Sb., v platném znění.
- Prováděním prací nesmí dojít ke znečištění povrchových a podzemních vod ani ke zhoršení odtokových poměrů v předmětné lokalitě.
- Používané mechanizační prostředky musí být v dobrém technickém stavu a musí být dodržována preventivní opatření k zabránění případným úkapům či únikům ropných látek.
- Při realizaci stavebních prací nebudou stavební materiály, vzniklé odpady ani zemina z výkopu ukládány na březích; bude zabezpečeno, aby ani při zvýšených průtocích a srážkách nedošlo k jejich splachování do koryta vodního toku.
- Správce toku bude vyzván ke kontrole plnění výše uvedených podmínek.

Toto stanovisko je platné pro územní i stavební řízení. Dotčený orgán tímto zároveň vyslovuje souhlas s uzavřením veřejnoprávní smlouvy dle ustanovení § 78a a ustanovení § 116 stavebního zákona.

Odůvodnění

Dne 26.03.2020 byla Městskému úřadu Tišnov, odboru životního prostředí, doručena žádost **Správy a údržby silnic Jihomoravského kraje, p.o.k., IČO 70932581, Žerotínovo náměstí 449/3, 602 00 Brno**, které zastupuje na základě plné moci ze dne 21.11.2019 **společnost Rušar mosty, s.r.o., IČO 29362393, se sídlem Majdalenky 853/19, 638 00 Brno**, o vydání souhlasu ke stavbě „II/389 Újezd u Tišnova, most ev.č. 389-001“, která kříží pravostranný přítok Kozlího potoka. Tento přítok je pouze občasným a není evidován jako vodní tok. Zmíněnou stavbou bude dotčen i vodní tok Kozlí potok (IDVT 10194363, ČHP 4-15-01-0970), který je ve správě Lesů ČR, s.p., správa toků – oblast povodí Dyje, Jezuitská 14/13, 602 00 Brno.

Stavba podléhá souhlasu dle ustanovení § 17 odst. 1 písm. a) vodního zákona. Vzhledem k tomu, že po vydání souhlasu bude následovat další povolovací činnost stavebního úřadu, platí, že vodoprávní úřad vydává k podané žádosti souhlas formou závazného stanoviska dle ustanovení § 149 správního řádu.

K žádosti byly přiloženy tyto doklady:

- vyjádření správce toku - Lesy ČR, s.p., Jezuitská 13, 602 00 Brno ze dne 18.03.2020, č.j. LCR952/000776/2020
- vyjádření Povodí Moravy, s.p., Dřevařská 11, 602 00 Brno ze dne 09.03.2020, sp. zn. PM-5322/2020/5203/Fi
- projektová dokumentace stavby – vypracoval: Ing. Jaroslav Babáček, datum 01/2020, č. zakázky 134-2019
- plná moc pro zastupování ze dne 21.11.2019

Žádost byla posouzena v souladu s ustanovením § 17 odst. 1 vodního zákona, podmínky dotčených orgánů – správce toku byly zapracovány do podmínek tohoto závazného stanoviska.

Toto závazné souhlasné stanovisko se vydává jako podklad závazný pro výrokovou část rozhodnutí příslušného stavebního úřadu.

Poučení

Proti tomuto závaznému stanovisku se nelze samostatně odvolat. Opravné prostředky lze proti němu uplatnit pouze v režimu ustanovení § 149 odst. 4, 5 a 6 správního řádu.

Ing. Klára Slabihoudková
referent odboru životního prostředí

Doručí se:

1. SÚS JMK, p.o.k., Žerotínovo náměstí 449/3, 602 00 Brno, zastupuje na základě plné moci Rušar mosty, s.r.o., Majdalenky 853/19, 638 00 Brno, adresa pro doručování: Slavíčková 1a, 638 00 Brno (DS)
2. Obec Újezd u Tišnova, Újezd u Tišnova 28, 594 55 Dolní Loučky (DS)
3. Lesy ČR, s.p., správa toků – oblast povodí Dyje, Jezuitská 14/13, 602 00 Brno (DS)
4. Povodí Moravy, s.p. Dřevařská 11, 602 00 Brno (DS)
5. MěÚ Tišnov, OSŘ, nám. Míru 346, 666 19 Tišnov

Vypraveno dne: 29.04.2020

MĚSTSKÝ ÚŘAD TIŠNOV

666 19 Tišnov, nám. Míru 111

Odbor životního prostředí

Spisová značka	Číslo jednací	Vyřizuje/linka	Tišnov
S-MUTI 9390/2020	MUTI 13110/2020/OŽP/HR	Ing. Radek Holíček/549 439 814	3. 4. 2020

ZÁVAZNÉ STANOVISKO

Městský úřad Tišnov, odbor životního prostředí, jako věcně a místně příslušný orgán podle § 66 zák. č. 128/2000 Sb., o obcích (obecní zřízení), ve znění pozdějších právních předpisů, podle ust. § 71 písm. k) zák. č. 185/2001 Sb., o odpadech a o změně některých dalších zákonů, ve znění pozdějších předpisů (dále jen „zákon o odpadech“) a podle ust. § 10 a 11 zák. č. 500/2004 Sb., správní řád, ve znění pozdějších předpisů (dále jen „správní řád“)

vydává

podle ust. § 79 odst. 4 zákona o odpadech a v souladu s ust. § 149 odst. 1 a 2 správního řádu a § 4 odst. 2 zákona č. 183/2006 Sb., o územním plánování a stavebním řádu, ve znění pozdějších předpisů (dále jen „stavební zákon“), investor:

**Správa a údržba silnic Jihomoravského kraje, p.o.k.,
IČ: 709 32 581, sídlem: Žerotínovo náměstí 449/3, 602 00 Brno**

toto závazné stanovisko z hlediska nakládání s odpady. Městský úřad Tišnov, odbor životního prostředí:

souhlasí

s umístěním a povolením stavby s názvem „**II/389 Újezd u Tišnova, most ev. č. 389-001**“ na pozemcích **p.č. 640/1, 640/2, 645/3, 144, 117/4, 117/5 a 142/1 v k.ú. Újezd u Tišnova** za těchto podmínek:

- 1)** stavbou vzniklé odpady budou shromažďovány pouze na pozemcích vymezených jako stavební pozemky nebo zařízení stavenišť,
- 2)** stavebník si uschová po dobu pěti let veškeré doklady o předání vzniklých odpadů k odstranění oprávněné osobě, včetně dokladů o přejímce odpadů do koncového zařízení k využití nebo odstranění odpadů pro případnou kontrolu orgánu veřejné správy v oblasti odpadového hospodářství.

Odůvodnění

Dne 3. 3. 2020 obdržel Městský úřad Tišnov, odbor životního prostředí, žádost o vydání závazného stanoviska dle § 79 odst. 4 zákona č. 185/2001 Sb., o odpadech, od společnosti: Rušar mosty, s.r.o., IČ: 293 62 393, sídlem: Majdalenky 853/19, 638 00 Brno, jako zplnomocněného zástupce investora: Správa a údržba silnic Jihomoravského kraje, p.o.k., IČ: 709 32 581, sídlem: Žerotínovo náměstí 449/3, 602 00 Brno, k řízení podle stavebního zákona pro stavbu „**II/389 Újezd u Tišnova, most ev. č.**

389-001", umístěnou na pozemcích p.č. 640/1, 640/2, 645/3, 144, 117/4, 117/5 a 142/1 v k.ú. Újezd u Tišnova. Podle předložené projektové dokumentace (vypracoval: Ing. Jaroslav Babáček, kontroloval: Ing. Radoslav Holý, hlavní projektant: Ing. Jaromír Rušar, ČKAIT 1000264, datum: 1/2020) stavbou vzniknou níže uvedené druhy odpadů, které budou využity nebo odstraněny podle uvedeného způsobu nakládání s nimi.

Katalogové číslo odpadu	Název odpadu	Výpočet/odhad množství	Způsob nakládání s odpadem
17 01 02	Cihly	23 t	R
17 03 02	Asfaltové směsi neuvedené pod číslem 17 03 01	170 t	R
17 05 04	Zemina a kamení neuvedené pod číslem 17 05 03	1700 t	Sk
17 04 05	Železo a ocel	1,5 t	R
17 09 04	Směsné stavební a demoliční odpady neuvedené pod čísly 17 09 01, 17 09 02 a 17 09 03	250 t	Sk

Městský úřad Tišnov, odbor životního prostředí, jako dotčený orgán podle ust. § 4 odst. 2 stavebního zákona a § 79 odst. 4 zákona o odpadech, posoudil žádost včetně přiložené projektové dokumentace a požaduje uschování veškerých dokladů o předání vzniklých odpadů k odstranění oprávněné osobě, včetně dokladů o převězení odpadů do koncového zařízení k využití nebo odstranění odpadů pro případnou kontrolu orgánu veřejné správy v oblasti odpadového hospodářství dle § 39 odst. 1 zákona o odpadech. Způsob využití nebo odstranění stavbou vzniklých odpadů stanovuje hierarchie způsobů nakládání s odpady uvedená v § 9a zákona o odpadech, vč. požadavku na soulad s regulováním vzniku stavebních a demoličních odpadů uvedeným v platných Plánech odpadového hospodářství ČR a Jihomoravského kraje. Podmínky 1) a 2) uvedené ve výrokové části závazného stanoviska byly stanoveny na základě povinnosti původce odpadů dodržovat hierarchii způsobů nakládání s odpady, povinnosti předávat odpady do zařízení uvedených v § 12 odst. 3 zákona o odpadech, povinnosti podle vyhl. č. 499/2006 Sb. uvádět v souhrnné technické zprávě projektové dokumentace stavby druhy a množství odpadů a způsob jejich "likvidace", tzn. určit druh koncového zařízení k nakládání s odpady. Podmínka č. 2 vychází též z povinností původců odpadů vést průběžnou evidenci odpadů, případně ohlašovat množství produkováných odpadů podle § 39 zákona o odpadech.

Poučení

Proti tomuto závaznému stanovisku se nelze samostatně odvolat. Opravné prostředky lze proti němu uplatnit pouze v režimu ustanovení § 149 odst. 5, 6 a 7 správního řádu.

Ing. Radek Holíček
referent odboru životního prostředí

Rozdělovník:

Obdrží:

- Rušar mosty, s.r.o., IČ: 293 62 393, sídlem: Majdalenky 853/19, 638 00 Brno (DS)

Na vědomí:

- MěÚ Tišnov, OSŘ, nám. Míru 346, 666 19 Tišnov

MĚSTSKÝ ÚŘAD TIŠNOV

nám. Míru 111, 666 19 Tišnov

Odbor životního prostředí

SPIS. ZNAČKA
S-MUTI 14429/2020

ČÍSLO JEDNACÍ
MUTI 19808/2020/OŽP/Va

VYŘIZUJE/LINKA
Ing. Valentová/549439834

TIŠNOV
2020-06-02

ZÁVAZNÉ STANOVISKO

Městský úřad Tišnov, odbor životního prostředí, jako věcně a místně příslušný orgán státní správy ve smyslu ustanovení § 66 a § 109 odst. 3 písm. b) zákona č. 128/2000 Sb., o obcích, v platném znění a ustanovení § 15 písm. j) zákona č. 334/1992 Sb., o ochraně zemědělského půdního fondu (dále jen ZPF), ve znění pozdějších změn a doplňků (dále jen zákon) a ustanovení § 149 zákona č. 500/2004 Sb., správní řád, ve znění pozdějších předpisů, vydává podle ust. § 9 odst. 8 zákona

s o u h l a s

pro investora:

Správa a údržba silnic Jihomoravského kraje, příspěvková organizace kraje, IČ: 709 32 581, Žerotínovo nám. 449/3, 602 00 Brno, k trvalému odnětí zemědělské půdy ze ZPF pro akci "II/389 Újezd u Tišnova, most ev.389-001-DÚR/DSP, IČ", na pozemcích p.č. 144, 142/1, v k.ú. Újezd u Tišnova.

k.ú.	p. č. (KN)	výměra v m ²		třída ochrany	BPEJ	druh pozemku
		celková	odnímaná			
Újezd u Tišnova	144	6695	2	IV.	52941	TTP
	142/1	11116	25	V.	52954	TTP
Celkem			27			

1) V zájmu ochrany ZPF, v souladu s ust. § 8 odst. 1 písm. a) zákona, provede investor na vlastní náklady skryvku kulturní vrstvy půdy. Dle provedeného průzkumu a charakteristiky BPEJ se v místě nachází kambizemě s celkovým obsahem skeletu do 25%, půdy hluboké až středně hluboké, produkčně málo významné. Hloubka ornice byla určena na 15 cm. **Před zahájením výstavby bude orniční vrstva v množství cca 4 m³ skryta z celé plochy staveniště, uložena a využita na pozemku p.č. 142/1, k.ú. Újezd u Tišnova.** Za hospodaření s ornici odpovídá investor.

Ve smyslu ustanovení § 11a, odst. 1 písm. b) stavby dálnic, silnic a místních komunikací, včetně jejich součástí a příslušenství, stavba řeší komunikaci II. třídy vč. jejich součástí a příslušenství, Vám odbor životního prostředí **nestanoví odvody** za trvalé odnětí půdy ze zemědělského půdního fondu. Nedílnou součástí tohoto souhlasu je zakres záboru ZPF do mapy BPEJ a katastrální situační výkres, vypracoval Ing. Jaroslav Babáček, 01/2020.

O d ů v o d n ě n í:

Odboru životního prostředí Městského úřadu Tišnov byla dne 21.4.2020 doručena žádost Správy a údržby silnic Jihomoravského kraje, p.o., IČ: 70932581, Žerotínovo nám. 449/3, 602 00 Brno, k vydání souhlasu k trvalému odnětí zemědělské půdy ze ZPF pro akci akci "II/389 Újezd u Tišnova, most ev.389-001-DÚR/DSP, IČ", na pozemcích p.č. 144, 142/1, v k.ú. Újezd u Tišnova.

Vydaný souhlas s odnětím je podkladem pro vydání společného územního rozhodnutí a stavebního povolení. Stavebníka na základě předložené Plné moci ze dne 21.11.2019 zastupuje PK OSSENDORF s.r.o., jako vedoucí společník sdružení s názvem „RD SÚS JMK-PK OSSENDORF+LINIO PLAN +RUŠAR MOSTY“, se sídlem Tomešova 503/1, 602 00 Brno, IČ: 255 64 901. Na základě předložené Smlouvy o projektové přípravě předmětné stavby, je společnost Rušar mosty s.r.o., Majdalenky 19, 638 00 Brno, IČ:29362393 oprávněna ke zpracování projektové dokumentace „II/389 Újezd u Tišnova, most ev.389-001-DÚR/DSP, IČ“ včetně inženýrské činnosti pro získání sloučeného povolení.

Žádost je opatřena těmito podklady:

Podklady pro odnětí ze ZPF, zpracovala Zdenka Zolotarenková, 787 01 Šumperk, Lidická 56, IČ:13005502, II/2020.

- Základní údaje
- Údaje o pozemku k výstavbě
- Účel odnětí
- Návrh alternativ, zdůvodnění a vyhodnocení důsledků na ZPF
- Bilance skryvky kulturních vrstev a návrh využití
- Výsledky pedologického průzkumu
- Údaje o odvodnění a závlahách
- Údaje o protierozních opatřeních
- Výpočet odvodů
- Souhlas vlastníků
- Údaje katastru nemovitostí a kód BPEJ
- Grafická část

kopie katastrální mapy se zákresem odnětí
podklady z projektové dokumentace stavby
Přílohy:

- Souhrnná technická zpráva
- Průvodní zpráva
- Výkresy projektové dokumentace 4x
- Vyjádření vlastníka pozemku p.č. 144 Obce Újezd u Tišnova ze dne 1.4.2020
- Souhlas spoluvlastníků pozemku p.č. 142/1 Ingrid Dalecké a Ing. Ivana Sklenáře
- Výpisy z KN 2x
- Plná moc k zastupování ze dne 21.11.2019, kdy stavebníka zastupuje PK OSSENDORF s.r.o., jako vedoucí společník sdružení s názvem „RD SÚS JMK-PK OSSENDORF+LINIO PLAN +RUŠAR MOSTY“, se sídlem Tomešova 503/1, 602 00 Brno, IČ: 255 64 901
- Smlouva o projektové přípravě předmětné stavby

Orgán ochrany ZPF městského úřadu shledal, že půda může být pro daný záměr trvale odňata ze ZPF, neboť byla prokázána potřeba, nezbytnost navrhovaného zemědělského využití, u kterého nebyl shledán zásadní rozpor se základními zásadami ochrany ZPF, vyplývajícími z ust. § 4 zákona. Předmětným záměrem, kterým se odnímá jen nejnutnější plocha ZPF, nedojde k narušení organizace ZPF, hydrologických a odtokových poměrů v území, sítě zemědělských účelových komunikací. Žádost byla shledána důvodnou a oprávněnou ve smyslu zákona.

Souhlas s odnětím zemědělské půdy ze ZPF v souladu s ust § 10 odst 3 zákona, pozbývá platnosti uplynutím 3 let ode dne jeho oznámení žadateli, nestal-li se podkladem pro řízení podle zvláštních právních předpisů.

Orgán ochrany ZPF může na návrh žadatele změnit podmínky souhlasu při řízení o změně rozhodnutí vydaného podle zvláštních předpisů (stavební zákon).

Souhlasem nejsou dotčena vlastnická, užívatelská ani jiná práva k pozemkům.
Souhlas neopravňuje k zahájení stavebních ani přípravných prací.

P o u č e n í:

Proti tomuto závaznému stanovisku se nelze samostatně odvolat. Opravné prostředky lze proti němu uplatnit pouze v režimu ustanovení § 149 odst. 4, 5 a 6 správního řádu.

Ing. Milena Valentová
referent odboru životního prostředí

Seznam příloh, které jsou nedílnou součástí tohoto rozhodnutí:

- Zákres záboru ZPF do mapy BPEJ
- Katastrální situační výkres, vypracoval Ing. Jaroslav Babáček, 01/2020

Obdrží:

- Rušar mosty s.r.o., Majdalenky 19, 638 00 Brno, IČ:29362393 (DS)

Na vědomí:

- MěÚ Tišnov, ODŽÚ, nám. Míru 346, 666 19 Tišnov

This is a detailed architectural floor plan of a building. The central feature is a large, irregularly shaped area shaded in blue, which appears to be a swimming pool or a large courtyard. This central area is surrounded by various rooms, corridors, and service areas. The drawing is heavily annotated with lines, text, and dimensions. Key annotations include:

- Dimensions:** Numerous numerical values are scattered throughout the plan, such as 102/1, 102/2, 102/3, 102/4, 102/5, 102/6, 102/7, 102/8, 102/9, 102/10, 102/11, 102/12, 102/13, 102/14, 102/15, 102/16, 102/17, 102/18, 102/19, 102/20, 102/21, 102/22, 102/23, 102/24, 102/25, 102/26, 102/27, 102/28, 102/29, 102/30, 102/31, 102/32, 102/33, 102/34, 102/35, 102/36, 102/37, 102/38, 102/39, 102/40, 102/41, 102/42, 102/43, 102/44, 102/45, 102/46, 102/47, 102/48, 102/49, 102/50, 102/51, 102/52, 102/53, 102/54, 102/55, 102/56, 102/57, 102/58, 102/59, 102/60, 102/61, 102/62, 102/63, 102/64, 102/65, 102/66, 102/67, 102/68, 102/69, 102/70, 102/71, 102/72, 102/73, 102/74, 102/75, 102/76, 102/77, 102/78, 102/79, 102/80, 102/81, 102/82, 102/83, 102/84, 102/85, 102/86, 102/87, 102/88, 102/89, 102/90, 102/91, 102/92, 102/93, 102/94, 102/95, 102/96, 102/97, 102/98, 102/99, 102/100.
- Scale:** A scale bar is located in the bottom right corner, indicating a length of 10 meters.
- Orientation:** A north arrow is located in the top right corner, pointing towards the upper right.
- Rooms and Corridors:** The plan shows a complex network of rooms and corridors, with some areas shaded in yellow and others in green. The rooms are labeled with numbers and letters, such as 102/1, 102/2, 102/3, 102/4, 102/5, 102/6, 102/7, 102/8, 102/9, 102/10, 102/11, 102/12, 102/13, 102/14, 102/15, 102/16, 102/17, 102/18, 102/19, 102/20, 102/21, 102/22, 102/23, 102/24, 102/25, 102/26, 102/27, 102/28, 102/29, 102/30, 102/31, 102/32, 102/33, 102/34, 102/35, 102/36, 102/37, 102/38, 102/39, 102/40, 102/41, 102/42, 102/43, 102/44, 102/45, 102/46, 102/47, 102/48, 102/49, 102/50, 102/51, 102/52, 102/53, 102/54, 102/55, 102/56, 102/57, 102/58, 102/59, 102/60, 102/61, 102/62, 102/63, 102/64, 102/65, 102/66, 102/67, 102/68, 102/69, 102/70, 102/71, 102/72, 102/73, 102/74, 102/75, 102/76, 102/77, 102/78, 102/79, 102/80, 102/81, 102/82, 102/83, 102/84, 102/85, 102/86, 102/87, 102/88, 102/89, 102/90, 102/91, 102/92, 102/93, 102/94, 102/95, 102/96, 102/97, 102/98, 102/99, 102/100.
- Structural Elements:** The drawing includes various structural elements, such as walls, doors, windows, and stairs, which are represented by different line styles and symbols.



[illegible][illegible]

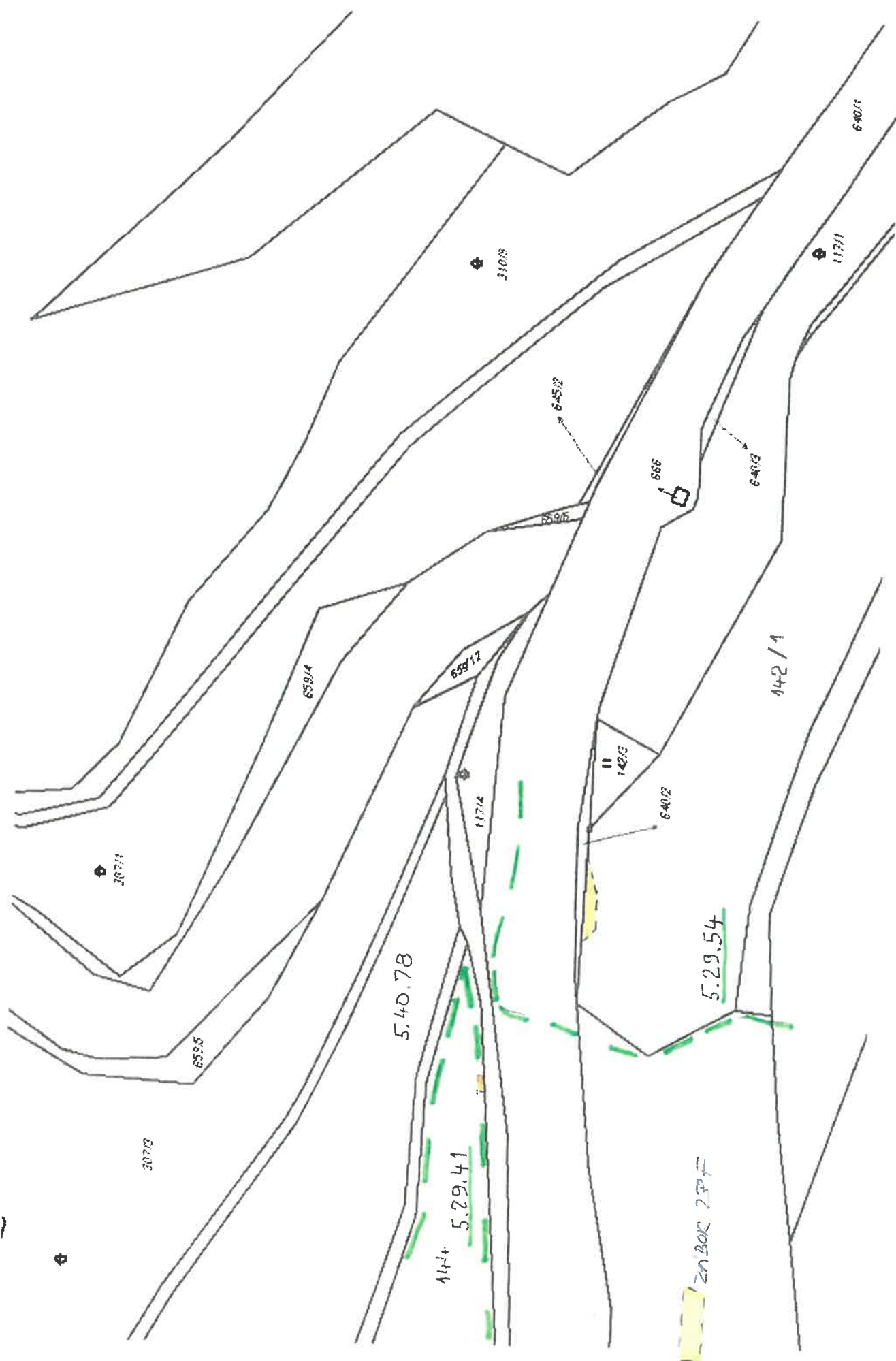
Souřadnicový systém S-JTSK
Výškový systém 89v

DUSP

RD SÚS JmK - PK OSSENDORF+Linio Plan+Rušar mosty
Vedúci konštruktora: PK OSSENDORF s.r.o.

Číslo embouvy objednané 782/2018

Hlavní projektant		Ing. Janorík RUŠAR			Mostovský 19, 838 00 Brno IČO: 253 444 037 E-mail: info@rusar.cz
Zodpovědný projektant		Ing. Květoslav RUŠAR			
Vypracoval		Ing. Janorík BABÁČEK			
Kontroloval		Ing. Radoslav Holý			
Kraj		Jihomoravský			
Zpracoval		Spreja a učedla s.r.o. Jihomoravského kaje, p. o.	4493, 602 00 Brno	Datum:	01/2020
Název akce		III/389 ÚJEZD U TIŠNOVA, MOST EVČ. 389-001		Formát:	3x A4
				Měřítko:	1:500
				Účel:	DÚSP
				Čís záznam:	134-2019
				Archivní čís.	27-2019
Název výkresu		C - SITUAČNÍ VÝKRESY		Čís soupravy	C.2
KATASTRÁLNÍ SITUAČNÍ VÝKRES					



MĚSTSKÝ ÚŘAD TIŠNOV

nám. Míru 111, 666 19 Tišnov

Odbor dopravy a živnostenský úřad

Spis.zn. S-MUTI 4860/2020/ODŽÚ/SH

Č.j. MUTI 6014/2020

Oprávněná úřední osoba:

Vyřizuje : Svatava Hanáková

V Tišnově, 10. 2. 2020

Tel.: +420 549 439 756 e-mail: svatava.hanakova@tisnov.cz

VYJÁDŘENÍ

Městský úřad Tišnov, odbor dopravy a živnostenský úřad, jako silniční správní úřad příslušný podle § 40 odst. 1 zákona č. 13/1997 Sb., o pozemních komunikacích, ve znění pozdějších předpisů (dále jen "zákon o pozemních komunikacích") a speciální stavební úřad příslušný podle § 16 odst. 1 a § 40 odst. 4 písm. a) zákona o pozemních komunikacích a § 15 odst. 1 zákona č. 183/2006 Sb., o územním plánování a stavebním řádu (stavební zákon), ve znění pozdějších předpisů (dále jen "stavební zákon"), a místně příslušný podle § 11 zákona č. 500/2004 Sb., správní řád, v platném znění (dále jen "správní řád"), vydává vyjádření k žádosti, kterou dne 3.2.2020 podala společnost

Rušar mosty, s.r.o., IČ: 29362393, Majdalenky 853/19, 638 00 Brno

(dále jen "žadatel") ve věci

„II/389 Újezd u Tišnova, most ev. č. 389-001“

že silniční správní úřad nemá k předložené projektové dokumentaci námítky pro společné stavební povolení.

Upozorňujeme:

Projektovou dokumentaci na výše uvedenou stavbu předkládanou ke společnému územnímu a stavebnímu řízení je nutné zpracovat v souladu s vyhláškou č. 499/2006 Sb., o dokumentaci staveb, která stanoví rozsah a obsah dokumentace pro vydání společného povolení stavby dálnice, silnice, místní komunikace a veřejně účelové komunikace.

Projektovou dokumentaci, týkající se pozemních komunikací musí zpracovat osoba oprávněná pro příslušný obor nebo specializaci a následně musí být projektová dokumentace touto osobou orazítkovaná a podepsaná.

K žádosti o vydání stavebního povolení stavebník dle ust. § 94l odst. 2 písm. b) stavebního zákona doloží kromě jiných i stanovisko Policie České republiky jako dotčeného orgánu.

Projektová dokumentace bude zpracována v souladu s vyhláškou č. 398/2009 Sb., o obecných technických požadavcích zabezpečujících bezbariérové užívání staveb.

Pokud dojde v rámci předmětné stavby k realizaci nového připojení dálnice, silnice, místní komunikace nebo veřejně přístupné účelové komunikace k dálnici, silnici nebo místní komunikaci, nebo dojde k úpravě takového připojení nebo k jeho zrušení nebo dojde k realizaci nového připojení sousední nemovitosti k dálnici, silnici nebo k místní komunikaci nebo dojde k úpravě takového připojení nebo k jeho zrušení, bude třeba postupovat ve smyslu ust. § 10 zákona o pozemních komunikacích. K vydání povolení připojení pozemních komunikací je třeba dle § 10 zákona o pozemních komunikacích stanovisko vlastníka dotčené pozemní komunikace a závazné stanovisko Policie České republiky. Při napojení musí být respektovány podmínky uvedené v § 11 a § 12 vyhlášky číslo 104/1997 Sb., kterou se provádí zákon o pozemních komunikacích.

Svatava Hanáková
referent odboru dopravy a živnostenský úřad

Obdrží:

Rušar mosty, s.r.o., Majdalenky 853/19, 638 00 Brno

MĚSTSKÝ ÚŘAD TIŠNOV

nám. Míru 111, 666 19 Tišnov

Odbor dopravy a živnostenský úřad

Spis. zn.: S-MUTI 14125/2020/ODŽU

V Tišnově, 17. 6. 2020

Č. j.: MUTI 21941/2020/ODŽÚ/Lou

Vyřizuje: Oprávněná úřední osoba:

Tel.: 549 439 720

e-mail: renata.loubalova@tisnov.cz

Mgr. Renata Loubalová

ROZHODNUTÍ

POVOLENÍ ZŘÍZENÍ SJEZDU

Městský úřad Tišnov, odbor dopravy a živnostenský úřad, jako silniční správní úřad věcně příslušný podle § 40 odst. 4 písm. a) zákona č. 13/1997 Sb., o pozemních komunikacích, ve znění pozdějších předpisů (dále jen „zákon o pozemních komunikacích“) a místně příslušný podle § 11 zákona č. 500/2004 Sb., správní řád, v platném znění (dále jen „správní řád“), podle ustanovení § 10 odst. 4 písm. b) zákona o pozemních komunikacích, přezkoumal Vaši žádost o připojení sousední nemovitosti k pozemní komunikaci zřízením sjezdu, kterou dne 16.4.2020 podala

Správa a údržba silnic Jihomoravského kraje, p.o.k., IČ: 709 32 591 se sídlem Žerotínovo nám. 449/3, 602 00 Brno zastoupené společností Rušar mosty, s.r.o., IČ: 293 62 393 se sídlem Majdalenky 853/19, 638 00 Brno,

(dále jen „žadatel“), a na základě tohoto přezkoumání, souhlasu příslušného orgánu Policie ČR a souhlasu vlastníka komunikace, kterým je Jihomoravský kraj zastoupený Správou a údržbou silnic Jihomoravského kraje, příspěvkovou organizací kraje - podle § 10 odst. 1 zákona o pozemních komunikacích a § 12 vyhlášky č. 104/1997 Sb., kterou se provádí zákon o pozemních komunikacích, ve znění pozdějších předpisů

p o v o l u j e

připojení pozemku parc. č. 142/1 v k.ú. Újezd u Tišnova k pozemní komunikaci – silnici II. třídy č. II/389 v km 17,165 vpravo ve směru staničení zřízením sjezdu za účelem zajištění příjezdu k tomuto pozemku.

Pro provedení prací se stanoví tyto podmínky:

1. Dle ust. § 12 odst. 3 vyhlášky č. 104/1997 Sb., kterou se provádí zákon o pozemních komunikacích, ve znění pozdějších předpisů, se sjezd a nájezd zřizuje se zpevněním, které vyhovuje předpokládanému zatížení dopravou, a se snadno čistitelným vozovkovým krytem. Stavební uspořádání musí být takové, aby se zabránilo stékání srážkové vody na komunikaci a jejímu znečištění.
2. Dle ust. § 12 odst. 6 vyhlášky č. 104/1997 Sb., kterou se provádí zákon o pozemních komunikacích, ve znění pozdějších předpisů, zajišťuje vlastník sjezdu řádnou údržbu celého připojení včetně propustku.

3. Budou dodrženy podmínky uvedené ve vyjádření Policie České republiky, Krajské ředitelství policie Jihomoravského kraje, územní odbor Brno-venkov, dopravní inspektorát ze dne 14. 5. 2020 pod č. j. KRPB-29557-3/ČJ-2020-0600DI-HRB:
- v případě, že nastane situace nebo podmínky, kdy nebude dodržen dostatečný rozhled (*např. námraza, zamlžení, znečištění, poškození odrazového zrcadla*) musí vyjíždějící řidič v kontextu ustanovení § 23 odst. 2 zákona č. 361/2000 Sb. zajistit bezpečné vyjetí na pozemní komunikaci pomocí způsobilé a náležitě poučené osoby;
 - odrazové zrcadlo bude vždy měněno nejpozději s životností uváděnou výrobcem;
 - prostor komunikace a připojení bude realizován přes nájezdový obrubník (*min. 20 mm – max. 50 mm*);
 - zpevněný povrch připojení bude roven alespoň délce nejdelšího předpokládaného vozidla, zvětšeného o 1m, tj. zemědělská technika, případně zemědělská technika + vlečka;
 - povrch připojení bude odlišný od povrchu přilehlé pozemní komunikace;
 - konstrukce připojení bude odpovídat největšímu předpokládanému zatížení vozidla užívající připojení k pozemní komunikaci, tj. zemědělská technika, případně zemědělská technika + vlečka;
 - připojení k pozemní komunikaci bude označeno dopravním značením Z11d v souladu s TP 65;
 - dopravní řešení akce včetně užití přechodného dopravního značení bude předem projednáno a odsouhlaseno Specializovaným pracovištěm dopravního inženýrství BM a BO KŘP JmK a stanoveno příslušným silničním správním úřadem při jednání o zvláštním užívání komunikace.
4. Budou dodrženy podmínky uvedené ve vyjádření Správy a údržby silnic Jihomoravského kraje, příspěvkové organizace kraje ze dne 15. 4. 2020 pod zn. 6 199/2020 – ÚVO/DoZd:
- V místě změny připojení sjezdu k silnici dojde k odstranění stávajícího povrchu sjezdu.
 - Připojení bude plynule navázáno na nivelitu rekonstruované silnice.
 - Jednotlivé vrstvy konstrukce komunikace požadujeme navázat zazubením na vrstvy stávající (šířka zazubení musí odpovídat výšce konstrukční vrstvy).
 - Odvodnění bude řešeno v místě před napojením betonovými žlabovkami do příkopu.
 - Stavba na silničním pozemku může být realizována na základě rozhodnutí o zvláštním užívání komunikace, které vydává MěÚ Tišnov odbor dopravy.
 - V místě napojení požadujeme konstrukční skladbu 15 cm štěrkodrtě 0/32, infiltrační postřik, 5 cm asfaltový beton pro podkladní vrstvy ACP 16+, spojovací postřik, 5 cm asfaltový beton pro ložní vrstvy ACL 16+, spojovací postřik, 5 cm asfaltový beton pro obrusné vrstvy ACO 11+.
 - Jakékoliv poškození silničního tělesa krajské komunikace včetně dopravního značení v důsledku provádění této stavby bude nutno opravit na náklady investora. Dopravní značení porušené stavbou požadujeme osadit dle TP 65 a TP 100.
 - Výkopek ani jiný stavební materiál nesmí být ukládán do komunikace a nesmí dojít ke znečištění silnice, případně znečištění silnice v důsledku této stavby zajistí prováděcí firma úklid.
 - Případné omezení provozu na krajské silnici v době výstavby je nutno odsouhlasit se SÚS JMK, oblast Sever a Policií ČR KŘP Jihomoravského kraje specializovaným pracovištěm dopravního inženýrství Brno-venkov – rozhodnutí o zvláštním užívání komunikace vydává odbor dopravy obce s rozšířenou působností.
 - Pokud dojde v souvislosti s realizací stavby k odkrytí zařízení ve správě SÚS JMK (objekty odvodňovacího systému), požadujeme přizvat ke kontrole před jejich zpětným zakrytím.
5. Pokud nebude připojení sousední nemovitosti realizováno **do 2 let od nabytí právní moci tohoto rozhodnutí**, pozbývá toto rozhodnutí platnosti.

Odůvodnění:

Žadatel podal dne 16. 4. 2020 žádost o povolení připojení k pozemní komunikaci. Uvedeným dnem bylo zahájeno správní řízení ve výše uvedené věci podle § 44 odst. 1 správního řádu. Silniční správní úřad oznámil zahájení řízení všem známým účastníkům řízení a dotčeným správním úřadům a současně, jelikož měl všechny podklady pro vydání rozhodnutí, dal účastníkům řízení v souladu s ust. § 36 odst. 3 správního řádu možnost vyjádřit se k podkladům rozhodnutí ve lhůtě deseti dnů ode dne doručení oznámení zahájení řízení.

Silniční správní úřad v provedeném řízení přezkoumal předloženou žádost z hledisek uvedených v § 10 zákona o pozemních komunikacích a § 12 vyhlášky č. 104/1997 Sb., kterou se provádí zákon o pozemních komunikacích, ve znění pozdějších předpisů, projednal ji s účastníky řízení a dotčenými správními úřady a zjistil, že jejím uskutečněním nejsou ohroženy zájmy chráněné ustanoveními zákona o pozemních komunikacích, předpisy vydanými k jeho provedení a zvláštními předpisy.

Silniční správní úřad povolil připojení k pozemní komunikaci za podmínek stanovených ve výroku tohoto rozhodnutí, protože byly splněny zákonné podmínky pro vydání tohoto rozhodnutí, kterými jsou předchozí souhlasy vlastníka komunikace a příslušného orgánu Policie České republiky.

Tímto rozhodnutím nejsou dotčeny předpisy o územním plánování a stavebním řádu ani jiné obecné právní předpisy.

Správní úřad určil účastníky řízení dle § 27 správního řádu. Za účastníka tedy pojal dle § 27 odst. 1 správního řádu žadatele a dále dle § 27 odst. 2 správního řádu Jihomoravský kraj zastoupený Správou a údržbou silnic Jihomoravského kraje, příspěvkovou organizací kraje, jako další dotčená osoba, neboť může být rozhodnutím přímo dotčena ve svých právech nebo povinnostech.

Stanoviska sdělili:

- Policie České republiky, Krajské ředitelství policie Jihomoravského kraje, specializované pracoviště dopravního inženýrství BM a BO, ze dne 14. 5. 2020 pod č. j. KRPB-29557-2/ČJ-2020-0600DI-HRB.
- Správa a údržba silnic Jihomoravského kraje, příspěvková organizace kraje, ze dne 15. 4. 2020 pod zn. 6 199/2020 – ÚVO/DoZd

Vypořádání s vyjádřeními účastníků k podkladům rozhodnutí:

- Účastníci se k podkladům rozhodnutí nevyjádřili.

Poučení účastníků:

Proti tomuto rozhodnutí se lze odvolat do 15 dnů ode dne jeho oznámení ke Krajskému úřadu Jihomoravského kraje, odboru dopravy, podáním u zdejšího silničního správního úřadu.

Podle ust. § 82 odst. 1 správního řádu lze odvoláním napadnout výrokovou část rozhodnutí, jednotlivý výrok nebo jeho vedlejší ustanovení. Odvolání jen proti odůvodnění rozhodnutí je nepřipustné.

Dle § 82 odst. 2 správního řádu musí mít odvolání náležitosti uvedené v § 37 odst. 2 a musí obsahovat údaje o tom, proti kterému rozhodnutí směřuje, v jakém rozsahu ho napadá a v čem je spatřován rozpor s právními předpisy nebo nesprávnost rozhodnutí nebo řízení, jež mu předcházelo. Není-li v odvolání uvedeno, v jakém rozsahu odvolatel rozhodnutí napadá, platí, že se domáhá zrušení celého rozhodnutí. Odvolání se podává s potřebným počtem stejnopisů tak, aby jeden stejnopis zůstal správnímu orgánu a aby každý účastník dostal jeden stejnopis. Nepodá-li účastník potřebný počet stejnopisů, vyhotoví je správní

orgán na náklady účastníka.

Mgr. Ing. Renata Loubalová
vedoucí odboru

Poplatek:

Správní poplatek podle zákona č. 634/2004 Sb., o správních poplatcích, pol. 36, písm. c) ve výši 500,- Kč byl uhrazen.

Obdrží:

účastníci:

Rušar mosty, s.r.o., Majdalenky 853/19638 00 Brno - DS

Správa a údržba silnic Jihomoravského kraje, p.o.k., oblast Sever, Komenského 2, 678 01 Blansko – DS

dotčené orgány:

Policie České republiky, Krajské ředitelství policie Jihomoravského kraje, specializované pracoviště
dopravního inženýrství BM a BO, Kounicova 24, 611 32 Brno – DS

Vypraveno dne:

MĚSTSKÝ ÚŘAD TIŠNOV

nám. Míru 346, 666 19 Tišnov

Odbor územního plánování

Rušar mosty, s.r.o.
Majdalenky 853/19
638 00 Brno

ČÍSLO JEDNACÍ
S-MUTI 4953/2020/OÚP
MUTI 6793/2020/OÚP/DA/DK

VYŘIZUJE/LINKA
Ing. Alena Doležalová /549 439 755
Ing. Daniela Koudelková / 549 439 765

TIŠNOV
13.2.2020

ZÁVAZNÉ STANOVISKO orgánu územního plánování

Městský úřad Tišnov, odbor územního plánování jako orgán územního plánování příslušný podle § 6 odst. 1 písm. e) zákona č. 183/2006 Sb., o územním plánování a stavebním řádu (stavební zákon), ve znění zákona č. 225/2017 Sb., dále jen („stavební zákon“), přezkoumal podle § 96b odst. 3 stavebního zákona z hlediska souladu s politikou územního rozvoje, s územně plánovací dokumentací a z hlediska uplatňování cílů a úkolů územního plánování záměr s názvem „II/389 Újezd u Tišnova, most ev. č.389-001“.

který obsahuje:

novostavbu mostního objektu parc.č. 640/1, 640/2, 645/3, 144, 117/4, 117/5, 142/1 v katastrálním území Újezd u Tišnova.

Druh a účel umísťované stavby:

Jedná se o novostavbu mostního objektu. Stávající most je ve špatném technickém stavu a již nesplňuje požadavky na bezpečný a plynulý provoz. Mostní objekt - mimoúrovňové křížení silniční komunikace II/389 s vodotečí.

Stavba je rozdělena na tyto stavební objekty:

SO 001 - Demolice mostu

SO 101 - Komunikace

SO 181 - Dopravní inženýrské opatření - řeší dopravní opatření během rekonstrukce mostu.

SO 201 - Most

Závěry posouzení:

Záměr je přípustný po splnění podmínky:

Záměr je přípustný po splnění podmínky:

Záměr bude umístěn (realizován) podle dokumentace přiložené k návrhu „II/389 Újezd u Tišnova, most ev. č.389-001“, kterou předložila orgánu územního plánování dne 3.2.2020 Správa a údržba silnic Jihomoravského kraje, příspěvková organizace kraje, Žerotínovo náměstí 449/3, 602 00 Brno, která je zastoupena společností PK OSSENDORF s.r.o., Tomešova 503/1, 602 00 Brno, podle ověřených grafických příloh: C.2 Katastrální situační výkres 1:500, C.3. Koordinační situační výkres 1:200, Identifikace dotčených parcel.

Další podmínky pro přípravu a uskutečnění záměru se nestanoví.

ODŮVODNĚNÍ

Městský úřad Tišnov, odbor územního plánování obdržel dne 3.2.2020 žádost, kterou předložila orgánu územního plánování Správa a údržba silnic Jihomoravského kraje, příspěvková organizace kraje, Žerotínovo náměstí 449/3, 602 00 Brno, která je zastoupena společností PK OSSENDORF s.r.o., Tomešova 503/1, 602 00 Brno, o vydání závazného stanoviska k záměru s názvem „II/389 Újezd u Tišnova, most ev. č.389-001“.

K žádosti o vydání závazného stanoviska byly doloženy tyto podklady žadatelem:

- Projektová dokumentace k záměru s názvem „II/389 Újezd u Tišnova, most ev. č.389-001“, zodpovědný projektant Ing. Květoslav Rušar.

Při vydání závazného stanoviska vycházel orgán územního plánování z následujících podkladů:

- Dokumentace pro příslušné rozhodnutí připojená k žádosti.

Kromě podkladů předložených žadatelem vycházel orgán územního plánování z:

- Politiky územního rozvoje České republiky, ve znění Aktualizace č. 3, schválené Usnesením vlády ČR ze dne 2. září 2019 č. 630 k Aktualizaci č. 3 Politiky územního rozvoje České republiky (dále jen „PÚR“).
- Zásad územního rozvoje Jihomoravského kraje (dále jen „ZÚR“), které byly vydány Zastupitelstvem Jihomoravského kraje dne 5. října 2016 a nabýly účinnosti 3. listopadu 2016
- Územního plánu Újezd u Tišnova, který nabyl účinnosti 20. 8. 2009 (dále jen „ÚP“).
- Územně analytických podkladů ORP Tišnov - 4. úplná aktualizace 2016

Městský úřad Tišnov, odbor územního plánování jako orgán územního plánování přezkoumal záměr podle § 96b odst. 3 stavebního zákona, zda je přípustný z hlediska souladu s politikou územního rozvoje a územně plánovací dokumentací a z hlediska uplatňování cílů a úkolů územního plánování, či nikoliv.

Platná Politika územního rozvoje ČR záměr v jím dotčeném území neřeší, záměr se věcí řešených PÚR nedotýká.

Záměr není se ZÚR v rozporu, záměr není v kolizi se záměry vymezenými v ZÚR.

Orgán územního plánování přezkoumal soulad záměru s ÚP. Lze konstatovat, že požadavek na novostavbu mostu je v souladu s platným ÚP Újezd u Tišnova, ve kterém jsou pozemky parc. č. 640/1, 640/2, 645/3, 144, 117/4, 117/5, 142/1 k. ú. Újezd u Tišnova zahrnutý do následujících ploch:

- plochy dopravní infrastruktury silniční (DS) – v této ploše jsou přístupné stavby a zařízení pozemních komunikací,
- plochy smíšené nezastavěného území (SN) – v této ploše jsou podmíněně přípustné pozemky dopravní a technické infrastruktury,
- plochy zemědělské - trvalé travní porosty (ZL) – v této ploše je přípustné umísťování dopravní a technické infrastruktury

Při splnění těchto podmínek v projektové dokumentaci stavby lze záměr z hlediska územního plánu realizovat.

Orgán územního plánování posoudil záměr s názvem „II/389 Újezd u Tišnova, most ev. č.389-001“ také z hlediska relevantních cílů a úkolů územního plánování (§ 18 a § 19 stavebního zákona). Lze konstatovat, že předložený záměr je v souladu se stanovenými podmínkami pro provedení změn v území, zejména co se týče veřejného zájmu na provedení veřejné infrastruktury a na její hospodárné využívání.

Platnost závazného stanoviska

Závazné stanovisko platí 2 roky ode dne vydání.

Platnost závazného stanoviska lze prodloužit, pokud se nezměnily podmínky v území.

Závazné stanovisko nepozbývá platnosti:

- a) bylo-li na základě žádosti podané v době jeho platnosti vydáno územní rozhodnutí, společné povolení nebo jiné obdobné rozhodnutí podle jiného zákona a toto rozhodnutí nabylo právní moci,
- b) byla-li na základě návrhu veřejnoprávní smlouvy nahrazující územní rozhodnutí nebo společné povolení podaného v době jeho platnosti uzavřena veřejnoprávní smlouva a tato veřejnoprávní smlouva nabyla účinnosti, nebo
- c) nabyli-li právních účinků územní souhlas nebo společný územní souhlas a souhlas s provedením ohlášeného stavebního záměru vydaný k oznámení stavebního záměru učiněného v době platnosti závazného stanoviska.

Ing. Alena Doležalová
vedoucí odboru územního plánování

Příloha:

- C.2 Katastrální situační výkres 1:500,
- C.3. Koordinační situační výkres 1:200,
- Identifikace dotčených parcel.

Obdrží:

- Rušar mosty s.r.o., Majdalenky 853/19, 638 00 Brno

Vypraveno dne: 21. 2. 2020

- ☐ OROD ZWIERZĘT
- ☐ ZOOLOGICZNY ZABÓR STARY
- ☐ TRAKT ZABÓR STARY – BEZ WYKŁĘPÓW PODŁOGI
- ☐ TRAKT Z ABÓR STARY – WYKŁĘPNI ROZKŁAD

ČÍSLO PARCEL KN
FRANCOISE PARCEL KN
SLUČKOVANÉ ČÁRY PARCEL KN

[illegible]

Soujadřicový systém: S. JTSK
Výškový systém: Bpov

Zhotovitel:

RD SÚS JmK - PK OSSENDORF+Linio Plan+Rušar mostly

Číslo emlouvy objednatele: 782/2018

[illegible]

Ověřená grafická příloha závazného
stanoviska úřadu územního plánování
č.j. MUI 6493/KOHO/OUK/DA/DL
ze dne 18. 5. 2020

MĚSTSKÝ ÚŘAD PÍŠŮV
odbor územního plánování
nám. Míru 346, 666 19 Píšov

IDENTIFIKACE DOTČENÝCH PARCEL

Pořadí	Parcelní číslo	Výměra	Druh pozemku	LV	Vlastník	Trvalý zábor		Dočasný zábor do 1 roku	Celkem	Poznámka
						bez výkupu	výkup			
Obec: Újezd u Tišnova [549908], Katastrální území: Újezd u Tišnova (okres Brno-venkov);843432										
1	640/1	26545	ostatní plocha	407	Vlastnické právo: Jihomoravský kraj, Žerotínovo náměstí 449/3, Veverí, 60200 Brno Hospodaření se svěřeným majetkem kraje: Správa a údržba silnic Jihomoravského kraje, příspěvková organizace kraje, Žerotínovo náměstí 449/3, Veverí, 60200 Brno	676		1058	1734	Způsob využití:silnice
2	640/2	69	ostatní plocha	407	Vlastnické právo: Jihomoravský kraj, Žerotínovo náměstí 449/3, Veverí, 60200 Brno Hospodaření se svěřeným majetkem kraje: Správa a údržba silnic Jihomoravského kraje, příspěvková organizace kraje, Žerotínovo náměstí 449/3, Veverí, 60200 Brno	2		67	69	Způsob využití:silnice
3	545/3	939	ostatní plocha	1	Obec Újezd u Tišnova, č. p. 28, 59455 Újezd u Tišnova	3		170	173	Způsob využití:ostatní komunikace
4	144	6695	trvalý travní porost	1	Obec Újezd u Tišnova, č. p. 28, 59455 Újezd u Tišnova	2		39	41	Způsob ochrany nemovitosti: ZPF
5	117/4	296	ostatní plocha	1	Obec Újezd u Tišnova, č. p. 28, 59455 Újezd u Tišnova	1		15	16	Způsob využití:neplodná půda
6	117/5	7555	ostatní plocha	1	Obec Újezd u Tišnova, č. p. 28, 59455 Újezd u Tišnova	3		206	209	Způsob využití:neplodná půda
7	142/1	11116	trvalý travní porost	342	Dalecká Ingrid, č. p. 30, 59455 Újezd u Tišnova1/2 Sklenář Ivan Ing., č. p. 30, 59455 Újezd u Tišnova1/2		25	117	142	Způsob ochrany nemovitosti: ZPF

MĚSTSKÝ ÚŘAD TIŠNOV
odbor územního plánování
nám. Míru 346, 666 19 Tišnov

Ověřená grafická příloha závazného
stanoviska úřadu územního plánování,
č.j. MUTI 6493/0030/0017/24/2L
ze dne 13. 1. 2020



Pomáhat a chránit

POLICIE ČESKÉ REPUBLIKY
KRAJSKÉ ŘEDITELSTVÍ POLICIE JIHOMORAVSKÉHO KRAJE
Specializované pracoviště dopravního inženýrství
Brno – město a Brno - venkov



Č. j.: KRPB-29557-1/ČJ-2020-0600DI-HRB

Brno 13. února 2020
Počet listů: 1
Počet příloh: 1/22

Rušnar mosty, s.r.o.
Majdalenky 853/19
638 00 BRNO

Vaše číslo žádosti: 2019/134-4

"II/389 Újezd u Tišnova, most ev. č. 389-001 – DÚR/DSP, IČ – stanovisko.

Dne 4. 2. 2020 byla doručena našemu Specializovanému pracovišti dopravního inženýrství BM a BO KŘP JmK Vaše žádost o vydání stanoviska k dokumentaci zpracované ve stupni pro společné územní a stavební řízení. Předmětem projektové dokumentace je návrh je rekonstrukce mostu ev. č. 389-001 přes vodoteč. Mostní objekt mimoúrovňově převádí komunikaci II/389 přes pravostranný přítok Kozlího potoka mezi Žďárcem a Újezdem u Tišnova. Vzhledem k technickému stavu stávající mostní konstrukce řeší tento projekt odstranění stávajícího mostu a provedení nové mostní konstrukce. Rekonstrukce mostu.

Policie České republiky, Specializované pracoviště dopravního inženýrství BM a BO KŘP JmK v kontextu ustanovení § 16 zákona č. 13/1997 Sb. o pozemních komunikacích, ve znění jeho pozdějších změn a doplnění,

S O U H L A S Í

s vydáním stavebního povolení a následnou realizací stavby dle přiložené projektové dokumentace, která je nedílnou součástí tohoto stanoviska, při splnění následujících podmínek:

- **nesmí být realizováno připojení pozemku 142/1 v k. ú. Újezd u Tišnova ke komunikaci II/389, případně jiné připojení ke komunikaci II/389;**
- stavební úpravy a jejich provedení musí být v souladu s platnými stavebně-technickými normami a předpisy,
- dopravní řešení akce včetně užití přechodného dopravního značení bude předem projednáno a odsouhlaseno Specializovaným pracovištěm dopravního inženýrství BM a BO KŘP JmK a stanoveno příslušným silničním správním úřadem při jednání o zvláštním užívání komunikace.

Kounicova 24
611 32 Brno

Tel.: +420 974 622 435
Fax: +420 974 622 551
Email: krp.b.osdp.ding.sekret@pcr.cz

Z důvodu dodržení zákonného postupu bude naše závazné stanovisko v kontextu ustanovení § 10 odst. 4 písm. a) zákona č. 13/1997 Sb. (připojení pozemku 142/1 v k. ú. Újezd u Tišnova ke komunikaci II/389, případně jiných připojení k sil. II/389) **vydáno příslušnému silničnímu správnímu úřadu na základě jeho žádosti**. Silniční správní úřad si před vydáním povolení vyžádá závazné stanovisko Policie České republiky, z čehož plyne, že obstarání těchto podkladů pro vydání rozhodnutí nelze požadovat po žadateli o připojení, ale je to povinností silničního správního úřadu v kontextu ustanovení § 50 odst. 2 zákona č. 500/2004 Sb. správního řádu, který vede řízení. Povinností účastníku řízení je poskytovat správnímu orgánu součinnost při opatřování podkladů pro vydání rozhodnutí, nikoli dotčených orgánům (*Policie České republiky*), které vydávají závazná stanoviska nebo vyjádření na základě podkladů, které jsou jim správním orgánem dodány.

Důrazně upozorňujeme, že v případě podané žádosti k připojení pozemku 142/1 v k. ú. Újezd u Tišnova ke komunikaci II/389 bude vyžadováno bezpodmínečné dodržení rozhledových poměrů bez toho, aby bylo využito odrazové zrcadlo s ohledem na vliv klimatické podmínky v dané oblasti (*kondenzace vody od přilehlého potoka a následné namrznutí nebo zamlžení odrazové plochy zrcadla*). Dále upozorňujeme, že v případě realizace připojení pozemku 142/1 v k. ú. Újezd u Tišnova ke komunikaci II/389 bez toho, aby připojení bylo řádně projednáno, tak nelze očekávat vydání kolaudačního souhlasu k předmětnému záměru rekonstrukce mostu ev. č. 389-001.

Policie ČR dále v kontextu § 77 odst. 2 písm. b) zák. č. 361/2000 Sb. doporučuje návrh dopravního značení dle předložené dokumentace řešit v době před realizací předmětné stavby s ohledem na predikci dopravního vývoje v dané oblasti.

Policie České republiky, jakožto dotčený orgán vydávající stanovisko, s předloženým návrhem souhlasí, při dodržení námi stanovených podmínek, neboť odpovídá obecným požadavkům na bezpečnost a plynulost provozu na pozemních komunikacích.

Toto stanovisko platí jen pro dokumentaci předloženou Specializovanému pracovišti dopravního inženýrství BM a BO KŘP JmK a pro rozsah akce v ní uvedený s tím, že se vyjadřujeme pouze ve vztahu k bezpečnosti a plynulosti provozu na pozemních komunikacích v rámci dotčeného dopravního prostoru a veřejného prostranství v kontextu ustanovení § 1 zákona č. 12/1997 Sb. o bezpečnosti a plynulosti provozu na pozemních komunikacích, ve znění jeho pozdějších úprav a doplnění. Doba platnosti tohoto stanoviska končí uplynutím dvou kalendářních let od jeho vydání.

Specializované pracoviště dopravního inženýrství BM a BO KŘP JmK není věcně příslušné k vydání vyjádření či stanoviska ve vztahu k majetku ve správě Policie ČR (např. inženýrských sítí, atp.). V případě potřeby vydání takového vyjádření či stanoviska je třeba se obrátit na Odbor správy nemovitého majetku KŘP JmK, Kounicova 24, 611 32 Brno.

Při další komunikaci s naším pracovištěm v dané věci uvádějte vždy naše č. j.

zpracoval:
por. Ing. Petr Hrbek
komisař
tel.: 974 622 756

por. Ing. Tomáš Zich
koordinátor
v. r.



Pomáhat a chránit

KRAJSKÉ ŘEDITELSTVÍ POLICIE JIHOMORAVSKÉHO KRAJE

Odbor správy majetku

Oddělení správy nemovitého majetku

PCR06ETRpo92486677



Č.j. KRPB-612-119/ČJ-2020-0600MN-MAT

Brno 26. února 2020

Počet listů: 1

Příloha: 0/0

Rušar mosty, s.r.o.
Slavíčková 1a
638 00 Brno

II/389 Újezd u Tišnova, most ev. č. 389-001 - DÚR/DSP, IČ – vyjádření

Ke zn.: 2019/134-20

Krajské ředitelství policie Jihomoravského kraje, *oddělení správy nemovitého majetku* nemá k výše uvedené věci připomínky ani námítky.

Odbor informačních a komunikačních technologií KŘP Jmk v dané lokalitě neviduje nadzemní či podzemní sítě, které by byly ve správě KŘP Jmk.

Vyjádření je platné po dobu 2 let a je vystaveno z hlediska dotčených sítí a nemovitého majetku. V případě potřeby vyjádření ohledně bezpečnosti a plynulosti provozu kontaktujte: Krajské ředitelství policie Jihomoravského kraje, Odbor služby dopravní policie, Kounicova 24, 611 32 Brno.

Žádosti o vyjádření nadále posílejte pouze elektronicky do datové schránky ID jydai6g (přílohy ve formátu PDF).

S pozdravem



Ing. Petr Kříž
vedoucí oddělení

Vyřizuje: Andrea Matušková
Sídlo: Kounicova 24, 611 32 Brno
Tel.: +420 974 622 884
Mobil: 702 235 075
Email: krpb.osnm.sekret@pcr.cz



Pomáhat a chránit

POLICIE ČESKÉ REPUBLIKY
KRAJSKÉ ŘEDITELSTVÍ POLICIE JIHOMORAVSKÉHO KRAJE
Specializované pracoviště dopravního inženýrství
Brno – město a Brno - venkov



Č. j.: KRPB-29557-2ČJ-2020-0600DI-HRB

Brno 23. března 2020
Počet listů: 1
Počet příloh: 1/3

Rušnar mosty, s.r.o.
Majdalenky 853/19
638 00 BRNO

Vaše číslo žádosti: 2019/134-22

"II/389 Újezd u Tišnova, most ev. č. 389-001" – stanovisko.

Dne 23. 3. 2020 byla doručena našemu Specializovanému pracovišti dopravního inženýrství BM a BO KŘP JmK Vaše doplnění žádosti k dokumentaci zpracované ve stupni pro společné územní a stavební řízení. Předmětem projektové dokumentace je návrh je rekonstrukce mostu ev. č. 389-001 přes vodoteč. Mostní objekt mimoúrovňově převádí komunikaci II/389 přes pravostranný přítok Kozlího potoka mezi Žďárcem a Újezdem u Tišnova. Vzhledem k technickému stavu stávající mostní konstrukce řeší tento projekt odstranění stávajícího mostu a provedení nové mostní konstrukce, kdy byl návrh doplněn o odrazové zrcadlo pro navrhované připojení k silnici č. II/389..

Policie České republiky, Specializované pracoviště dopravního inženýrství BM a BO KŘP JmK v kontextu ustanovení § 16 zákona č. 13/1997 Sb. o pozemních komunikacích, ve znění jeho pozdějších změn a doplnění,

S O U H L A S Í

s vydáním stavebního povolení a následnou realizací stavby dle přiložené projektové dokumentace, která je nedílnou součástí tohoto stanoviska, při splnění následujících podmínek:

- stavební úpravy a jejich provedení musí být v souladu s platnými stavebně-technickými normami a předpisy,
- dopravní řešení akce včetně užití přechodného dopravního značení bude předem projednáno a odsouhlaseno Specializovaným pracovištěm dopravního inženýrství BM a BO KŘP JmK a stanoveno příslušným silničním správním úřadem při jednání o zvláštním užívání komunikace.

Kounicova 24
611 32 Brno

www.policie.cz

Tel.: +420 974 622 435
Fax: +420 974 622 551
Email: krpb.osdp.ding.sekret@pcr.cz

Z důvodu dodržení zákonného postupu bude naše závazné stanovisko v kontextu ustanovení § 10 odst. 4 písm. a) zákona č. 13/1997 Sb. (připojení pozemku 142/1 v k. ú. Újezd u Tišnova ke komunikaci II/389, případně jiných připojení k sil. II/389) **vydáno příslušnému silničnímu správnímu úřadu na základě jeho žádosti**. Silniční správní úřad si před vydáním povolení vyžádá závazné stanovisko Policie České republiky, z čehož plyne, že obstarání těchto podkladů pro vydání rozhodnutí nelze požadovat po žadateli o připojení, ale je to povinností silničního správního úřadu v kontextu ustanovení § 50 odst. 2 zákona č. 500/2004 Sb. správního řádu, který vede řízení. Povinností účastníku řízení je poskytovat správnímu orgánu součinnost při opatřování podkladů pro vydání rozhodnutí, nikoli dotčených orgánům (*Policie České republiky*), které vydávají závazná stanoviska nebo vyjádření na základě podkladů, které jsou jim správním orgánem dodány.

Policie ČR dále v kontextu § 24 odst. 2 písm. d) a § 77 odst. 2 písm. b) zák. č. 361/2000 Sb. doporučuje návrh místní a přechodné úpravy provozu řešit před realizací předmětné stavby s ohledem na predikci dopravního vývoje v dané oblasti.

Policie České republiky, jakožto dotčený orgán vydávající stanovisko, s předloženým návrhem souhlasí, při dodržení námi stanovených podmínek, neboť odpovídá obecným požadavkům na bezpečnost a plynulost provozu na pozemních komunikacích.

Toto stanovisko platí jen pro dokumentaci předloženou Specializovanému pracovišti dopravního inženýrství BM a BO KŘP JmK a pro rozsah akce v ní uvedený s tím, že se vyjadřujeme pouze ve vztahu k bezpečnosti a plynulosti provozu na pozemních komunikacích v rámci dotčeného dopravního prostoru a veřejného prostranství v kontextu ustanovení § 1 zákona č. 12/1997 Sb. o bezpečnosti a plynulosti provozu na pozemních komunikacích, ve znění jeho pozdějších úprav a doplnění. Doba platnosti tohoto stanoviska končí uplynutím dvou kalendářních let od jeho vydání.

Specializované pracoviště dopravního inženýrství BM a BO KŘP JmK není věcně příslušné k vydání vyjádření či stanoviska ve vztahu k majetku ve správě Policie ČR (např. inženýrských sítí, atp.). V případě potřeby vydání takového vyjádření či stanoviska je třeba se obrátit na Odbor správy nemovitého majetku KŘP JmK, Kounicova 24, 611 32 Brno.

Při další komunikaci s naším pracovištěm v dané věci uvádějte vždy naše č. j.

zpracoval:
por. Ing. Petr Hrbek
komisař
tel.: 974 622 756

por. Ing. Tomáš Zich
koordinátor
v. r.

Anna Studénková, Rušar mosty

Od: Kocourek, Michal <mkocourek@kordis-jmk.cz>
Odesláno: 26. března 2020 13:22
Komu: studenkova@rusar.cz
Kopie: info
Předmět: FW: Žádost o vyjádření ke společnému územnímu a stavebnímu řízení
Přílohy: Záznam z jednání 19.12.2019.doc; SKM_C25819121916370.pdf

ÚJEZD a TISKNOVA

Dobrý den paní Studénková,

omlouváme se za pozdní zaslání našeho stanoviska.

V dané věci proběhlo dne 19.12.2019 na SUS JMK v Blansku jednání, kterého jsme se rovněž zúčastnili a ze kterého posílám v příloze zápis z jednání. Při splnění podmínek v záznamu z jednání souhlasíme s realizací dané akce.

S pozdravem

Michal Kocourek
KORDIS JMK

From: info <info@kordis-jmk.cz>
Sent: Thursday, March 26, 2020 10:51 AM
To: Anna Studénková, Rušar mosty <studenkova@rusar.cz>
Cc: info <info@kordis-jmk.cz>
Subject: RE: Žádost o vyjádření ke společnému územnímu a stavebnímu řízení

Dobrý den,

Ihned předávám kolegům.

Hezký den

Radek Chudiak

Odbor tarifní, marketingu a rozvoje

KORDIS JMK, a.s.

Nové Sady 30

602 00 BRNO

www.idsjmk.cz



From: Anna Studénková, Rušar mosty <studenkova@rusar.cz>
Sent: Thursday, March 26, 2020 10:48 AM
To: info <info@kordis-jmk.cz>
Subject: RE: Žádost o vyjádření ke společnému územnímu a stavebnímu řízení

Dobrý den, znovu posílám pro připomenutí.

From: Anna Studénková, Rušar mosty <studenkova@rusar.cz>

Sent: Monday, February 3, 2020 4:49 PM

To: info <info@kordis-jmk.cz>

Subject: Žádost o vyjádření ke společnému územnímu a stavebnímu řízení

Dobrý den,

zasílám Vám žádost o vyjádření ke společnému územnímu a stavebnímu řízení.

S pozdravem

Ing. Anna STUDÉNKOVÁ

Rušar mosty, s.r.o.

Slavičková 1a

638 00 BRNO

tel: 545 222 037

mobil: 777 096 539

studenkova@rusar.cz

www.rusar.cz

UPOZORNĚNÍ:

Informace obsažené v tomto e-mailu a všech připojených souborech jsou důvěrné, mohou být chráněny zákonem a jsou určeny výlučně příjemci. Nejste-li zamýšleným příjemcem, je zakázáno jakékoliv zveřejňování, zprostředkování nebo jiné použití těchto informací. Obdrželi jste e-mail neoprávněně, informujte o tom prosím odesílatele a vymažte neprodleně všechny kopie tohoto e-mailu i všech jeho příloh.

UPOZORNĚNÍ:

Informace obsažené v tomto e-mailu a všech připojených souborech jsou důvěrné, mohou být chráněny zákonem a jsou určeny výlučně příjemci. Nejste-li zamýšleným příjemcem, je zakázáno jakékoliv zveřejňování, zprostředkování nebo jiné použití těchto informací. Obdrželi jste e-mail neoprávněně, informujte o tom prosím odesílatele a vymažte neprodleně všechny kopie tohoto e-mailu i všech jeho příloh.

ZÁZNAM Z JEDNÁNÍ

AKCE: II/Újezd u Tišnova, most ev.č. 389-001 – DUR/DSP, IČ
PŘEDMĚT JEDNÁNÍ: Koncepce řešení
DATUM: 19.12.2019
ČAS: 9:00 hod
MÍSTO JEDNÁNÍ: zasedací místnost Správy a údržby silnic Jihomoravského kraje, p.o.,
Oblast Sever, Komenského 1685/2, 678 01 Blansko
ÚČASTNÍCI JEDNÁNÍ: viz prezenční listina
PŘÍLOHY: -

OBSAH JEDNÁNÍ:

Předmětem je seznámení s návrhem rekonstrukce mostu II/389 přes vodoteč. Mostní objekt mimoúrovňově převádí komunikaci II/389 přes pravostranný přítok Kozlího potoka mezi Žďárcem a Újezdem u Tišnova.

Stávající most je klenbový o 1 poli. Stávající NK tvoří cihelná klenba doplněná stříkanou omítkou. Délka přemostění je 4.00 m, kolmá světlost je 3.34 m. Spodní stavba je masivní, opěry a křídla jsou z kamenného zdiva s cementovou maltou. Křídla jsou rovnoběžná vetknutá do opěr. Most byl postaven pravděpodobně na přelomu 19.-20. století. Vzhledem k typu konstrukce a rozsahu závad a bylo rozhodnuto o demolici mostu a provedení mostu nového.

Nový most bude monolitický železobetonový rám. Spodní stavbu tvoří železobetonové rámové stojky, založené plošně na základových pasech, nosnou konstrukci tvoří monolitická rámová příčel. Most bude izolován asfaltovými izolačními pásy na pečetící vrstvě. Izolace bude odvodněna pásem z drenážního polymerbetonu. Vozovka na mostě bude dvouvrstvá. Šířkové a výškové uspořádání vozovky bude provedeno dle stávajících parametrů. V přechodové oblasti bude provedena nová vozovka tak, aby se plynule napojila na stávající stav. Odvodnění vozovky na mostě bude provedeno příčným a podélným sklonem do odvodňovacích skluzů v zádlažbě. Římsy budou monolitické železobetonové. Na římsách bude osazeno zábradelní svodidlo se svislou výplní, sloupky budou kotveny přes patní desku kotvami. Pro ochránění základů mostu budou v korytě toku provedeny příčné a podélné betonové prahy. Před opěrami budou provedeny zpevněné obslužné chodníky, které budou vytvářet zpevněnou kynetu toku pod mostem. Zpevnění bude provedeno z kamenné dlažby do betonového lože, opěreno bude do podélných prahů. Dno toku pod mostem bude zpevněno kamennou rovinou.

Stavba se nachází v katastrálních územích Újezd u Tišnova (okres Brno-venkov) v Jihomoravském kraji. V místě stavby se nachází pozemky v charakteru ostatní plocha a trvalý travní porost. Dotčené pozemky jsou zařazeny do zemědělského půdního fondu. Rekonstrukce mostu bude dotčena trvalými a dočasnými zábory. Stavba bude prováděna při uzavírci komunikace, veškerý provoz bude veden po objízdné trase.

Zúčastnění byli seznámeni s návrhem a rozsahem stavby.

Doplňky a připomínky:

- 1/ Provést úprava náběhů komunikace za mostem, tj. plynulým náběhem od konce zádlažby za římsou ke konci úpravy.
- 2/ Navržená objízdná trasa po III/3897 přes Tišnovskou Novou Ves umožnit vozidlům do 10 t, včetně autobusů. Pro vozidla na 10 t vést objízdnou trasu z Dolní Loučky po komunikaci III/3795 do Katova, odtud po III/3796 směr Nihov, následně po místní komunikaci na III/3896 do Říkonína, případně III/3915 do Rojetína a Žďárce.
- 3/ Před stavbou a po stavbě budou provedeny vysprávkování objízdných tras. Rozsah vysprávek bude proveden odhadem na základě prohlídky stavu komunikací.

4/ Ze strany zástupce Policie ČR a Kordis JMK vznesen návrh ohledně provedení úpravy krytu vozovky uzavřeného úseku mezi křížením II/387 a III/3897 a vlakovou zastávkou v Říkoníně. Délka uzavřeného úseku je 850 m.

5/ Ing. Sklenář, jako majitel přilehlého pozemku 142/1, v současné době využívá přístup na pozemek mechanizací. Ze strany majitele pozemku je vznesen požadavek na zachování přístupu k pozemku z komunikace II/389. V návrhu opravy mostu je osazeno zábradelní svodidlo, které pokračuje silničním svodidlem v minimální délce. Provedení sjezdu ihned za mostem nelze z důvodu systémového zádržného systému.

Projektant navrhuje provést místní šetření za účasti zástupců investora, Policie ČR, odboru dopravy, stavebního úřadu a majitele pozemku o provedení sjezdu a nezbytných úprav zádržného systému.

V Brně, dne 19.12.2019

Zaznamenal: Ing. Babáček



AKCE:

II/Újezd u Tišnova, most ev.č. 389-001 – DUR/DSP, IČ

PŘEDMĚT JEDNÁNÍ:

Projednání konceptu PD

DATUM:

19.12.2019

ČAS:

9:00 hod

MÍSTO JEDNÁNÍ:

zasedací místnost Správy a údržby silnic Jihomoravského kraje, p.o.,
Oblast Sever, Komenského 1685/2, 678 01 Blansko

UPOZORNĚNÍ:

Svým podpisem níže stvrzuji, že souhlasím se zpracováním mých osobních údajů uvedených v tomto záznamu z jednání. Tyto údaje budou použity pouze pro potřeby výše uvedené akce a zcela v souladu s ustanovením GDPR.

[illegible]

Stavba:

„II/389 Újezd u Tišnova, most ev. č. 389-001 – DÚR/DSP, IČ“

**Ingrid Dalecká
Újezd u Tišnova 30
594 55 Újezd u Tišnova
Datum narození:**

- 1. Souhlasím s dočasným a trvalým záborem na pozemku parc. č. 142/1 k.ú. Újezd u Tišnova**
- 2. Souhlasím s trvalým odnětím ZPF (zemědělský půdní fond) na pozemku parc. č. 142/1 k.ú. Újezd u Tišnova.**

Případné podmínky:

Před společným územním a stavebním řízením bude uzavřena smlouva s investorem – Správa a údržba silnic JMK, p.o., Oblast Sever, Komenského 1685/2, 678 01 Blansko.

V Újezdě u Tišnova dne *9.2.2020*

Dalecká

Ingrid Dalecká

• **TERMIN**



IMEDID DALECA'
10.2.1964
NEZO TITNOVA 30
9.28.2020
Daleka'

Stavba:

„II/389 Újezd u Tišnova, most ev. č. 389-001 – DÚR/DSP, IČ“

**Ing. Ivan Sklenář
Újezd u Tišnova 30
594 55 Újezd u Tišnova
Datum narození:**

- 1. Souhlasím s dočasným a trvalým záborem na pozemku parc. č. 142/1 k.ú. Újezd u Tišnova**
- 2. Souhlasím s trvalým odnětím ZPF (zemědělský půdní fond) na pozemku parc. č. 142/1 k.ú. Újezd u Tišnova.**

Případné podmínky:

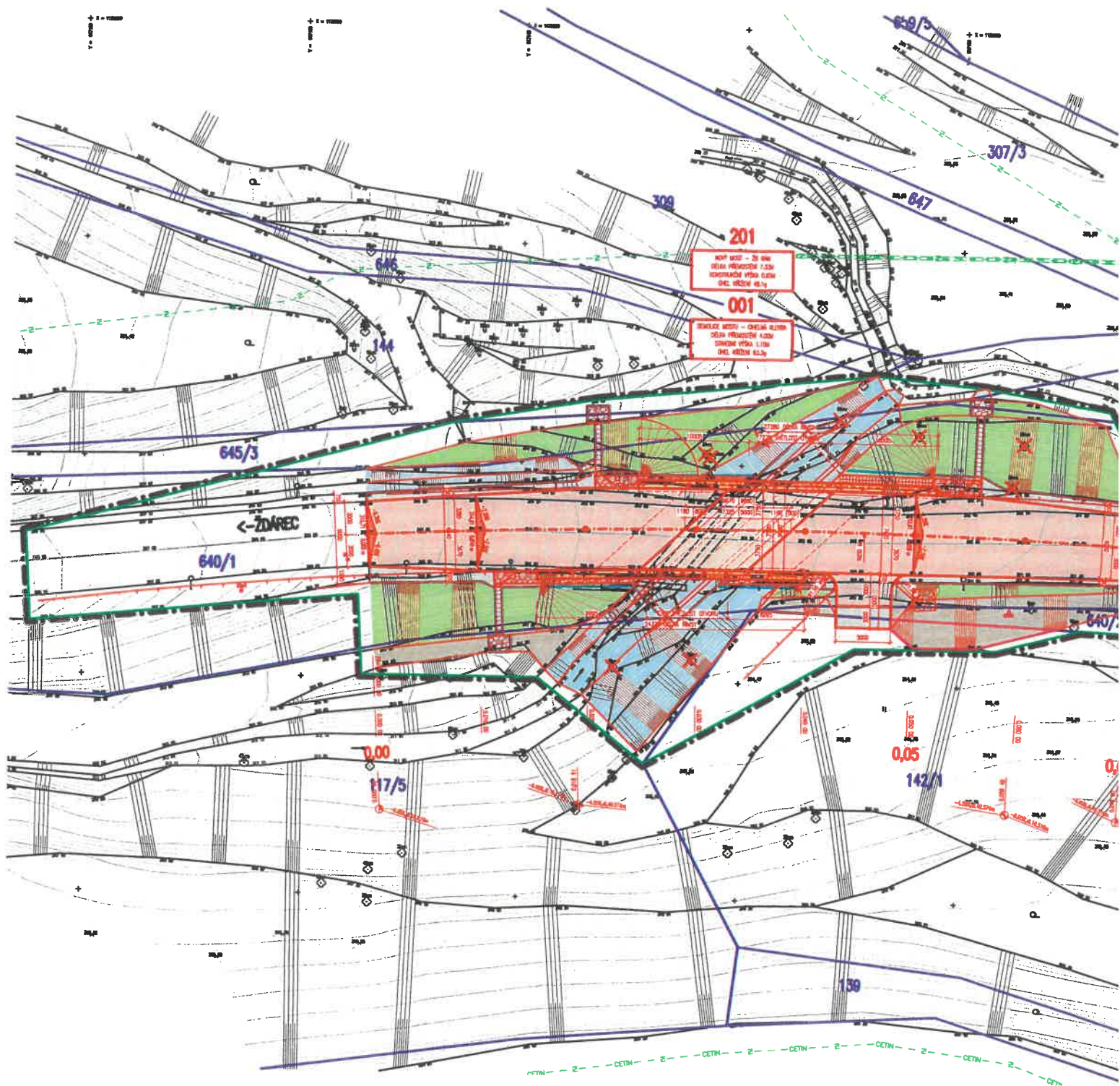
Před společným územním a stavebním řízením bude uzavřena smlouva s investorem – Správa a údržba silnic JMK, p.o., Oblast Sever, Komenského 1685/2, 678 01 Blansko.

V Újezdě u Tišnova dne 9.2. 2020



Ivan Sklenář

KOORDINAČNÍ SITUAČNÍ VÝKRES M1:500



SOUHLAS SE STAVBOU:

II/389 ÚJEZD U TIŠNOVA, OPRAVA MOSTU 389-001

ZADAVATEL: SPRÁVA SILNIC JIHO-MORAVSKÉHO KRAJE, DATUM: 01/2020 ÚČEL: DUSP+PDPS

JMÉNO A PŘÍJMENÍ:

DATUM NAROZENÍ:

ADRESA:

DATUM SOUHLASU:

VLASTNORUČNÍ PODPIS:

IVAN SKLEPČÁK

4.2.1955

ÚJEZD U TIŠNOVA 30

9.2.2020

IVAN SKLEPČÁK